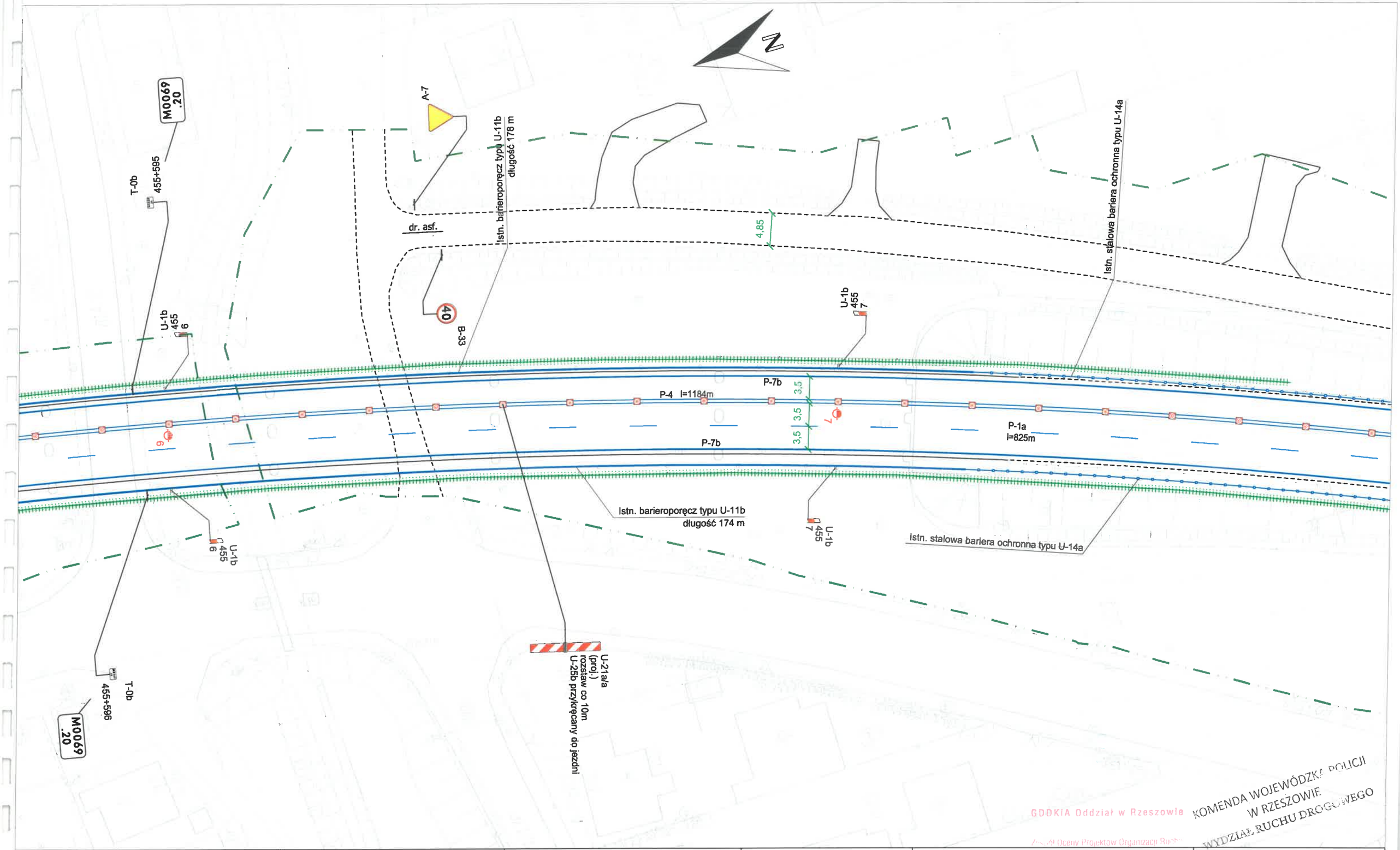

ZNAKI PIONOWE		ZNAKI POZIOME			URZĄDZENIA BRD			
Kategoria	Ilość		dł. [m]	pow. [m²]		Ilość		Ilość
A - ostrzegawcze	X	Podłużne - segregacyjne przerywane	X	X	U-1a U-1f U-7 U-8	X	U-6	X
B - zakazu	X	Podłużne - segregacyjne ciągłe	X	X	U-1b U-1f U-7 U-8	X	U-9	X
C - nakazu	X	Podłużne - krawędziowe przerywane	X	X	U-1a U-8	X	U-11a (balustrada)	X
D - informacyjne	X	Podłużne - krawędziowe ciągłe	X	X	U-1b U-8	X	U-11b (barieroporęcz)	X
E - kierunku i miejscowości	X	Strzałki	X	X	U-1a	X	U-12a / U-12b (ogrodzenia)	X
F - uzupełniające	X	Poprzeczne	X	X	U-1b	X	U-14a (bariery stalowe)	X
G - dodatkowe zn.pionowe	X	Uzupełniające	X	X	U-2	X	U-14b (bariery betonowe)	X
T - tabliczki	X	Inne	X	X	U-3	X	U-14d (bariery linowe)	X
Inne	X	SUMARYCZNIE ZNAKI POZIOME	X	X	U-4	X	U-18 (lustra drogowe)	X

Nazwa opracowania:

Projekt tymczasowej organizacji ruchu wraz z planem działań ratunkowych na DK19g km 0+000 - 0+559 S19 km 448+822 - 464+100

Inwestor:

GDDKiA
Generalna Dyrekcja Dróg Krajowych i autostrad Oddział w Rzeszowie
ul. Legionów 20
35-959 Rzeszów

Etap:	PROJEKT WYKONAWCZY	Skala:	1:500
Tytuł rysunku:	Stała organizacja ruchu	Miejsce opracowania:	Rzeszów
Opracował: inż. Mateusz Małkowski	Podpis:	Nr rys.:	41
Opracował: mgr inż. Dawid Kozłowski	Podpis:	Data opracowania:	05.2020

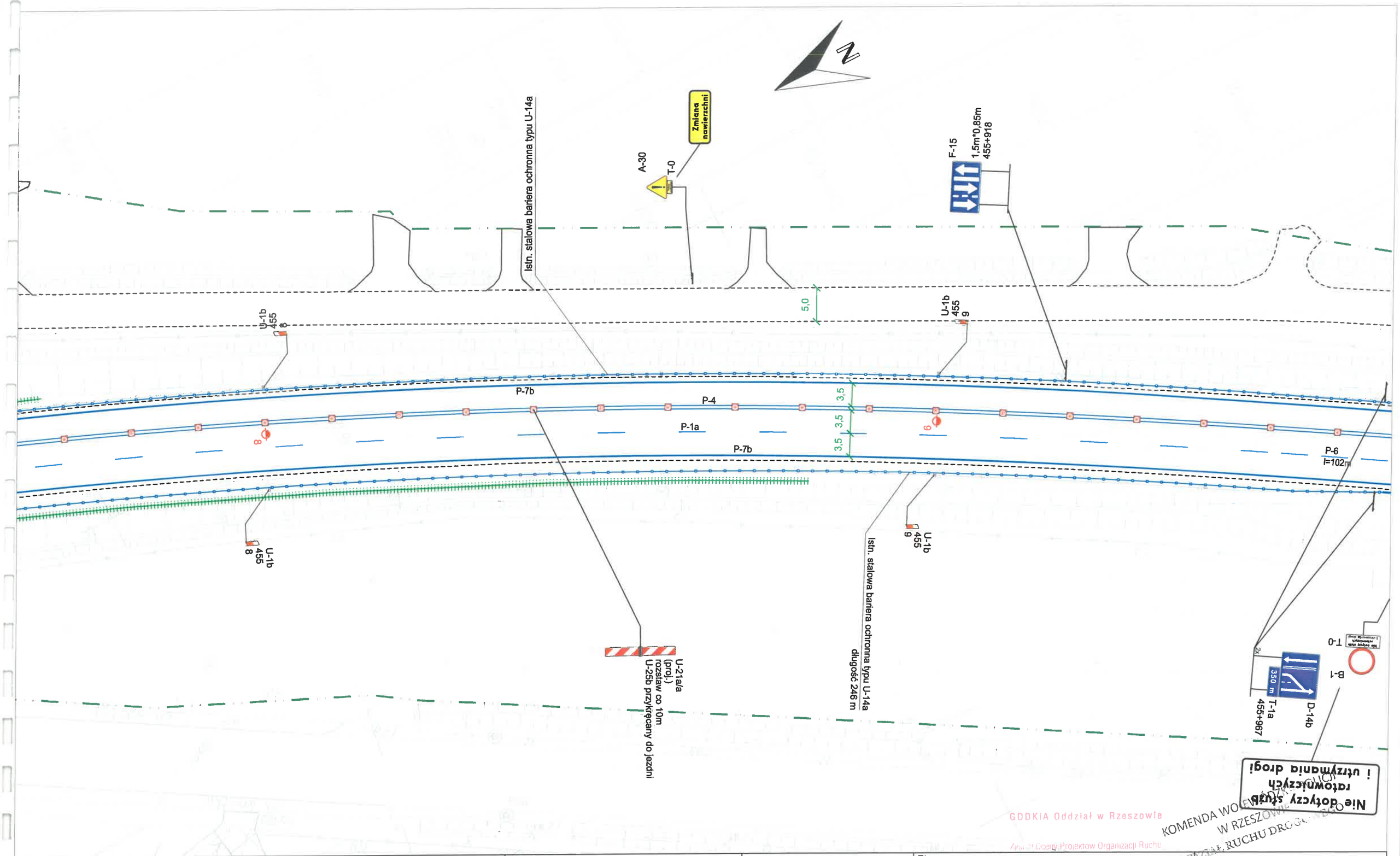

ZNAKI PIONOWE		ZNAKI POZIOME			URZĄDZENIA BRD			
Kategoria	ilość		dł. [m]	pow. [m²]		ilość		ilość
A - ostrzegawcze	X	Podłużne - segregacyjne przerywane	X	X	U-1a U-1f U-7 U-8	X	U-6	X
B - zakazu	X	Podłużne - segregacyjne ciągłe	X	X	U-1b U-1f U-7 U-8	X	U-9	X
C - nakazu	X	Podłużne - krawędziowe przerywane	X	X	U-1a U-8	X	U-11a (balustrada)	X
D - informacyjne	X	Podłużne - krawędziowe ciągłe	X	X	U-1b U-8	X	U-11b (barieroporęcz)	X
E - kierunku i miejscowości	X	Strzałki	X	X	U-1a	X	U-12a / U-12b (ogrodzenia)	X
F - uzupełniające	X	Poprzeczne	X	X	U-1b	X	U-14a (bariery stalowe)	X
G - dodatkowe zn.pionowe	X	Uzupełniające	X	X	U-2	X	U-14b (bariery betonowe)	X
T - tabliczki	X	Inne	X	X	U-3	X	U-14d (bariery linowe)	X
Inne	X	SUMARYCZNIE ZNAKI POZIOME	X	X	U-4	X	U-18 (lustra drogowe)	X

Nazwa opracowania:

Projekt tymczasowej organizacji ruchu wraz z planem działań ratunkowych na DK19g km 0+000 - 0+559 S19 km 448+822 - 464+100

Inwestor:

GDDKiA
Generalna Dyrekcja Dróg Krajowych i autostrad Oddział w Rzeszowie
ul. Legionów 20
35-959 Rzeszów

Etap:	PROJEKT WYKONAWCZY		Skala: 1:500
Tytuł rysunku:	Stała organizacja ruchu		Miejsce opracowania: Rzeszów
Opracował:	inż. Mateusz Małkowski	Podpis:	Nr rys.: 42
Opracował:	mgr inż. Dawid Kozłowski	Podpis:	Data opracowania: 05.2020

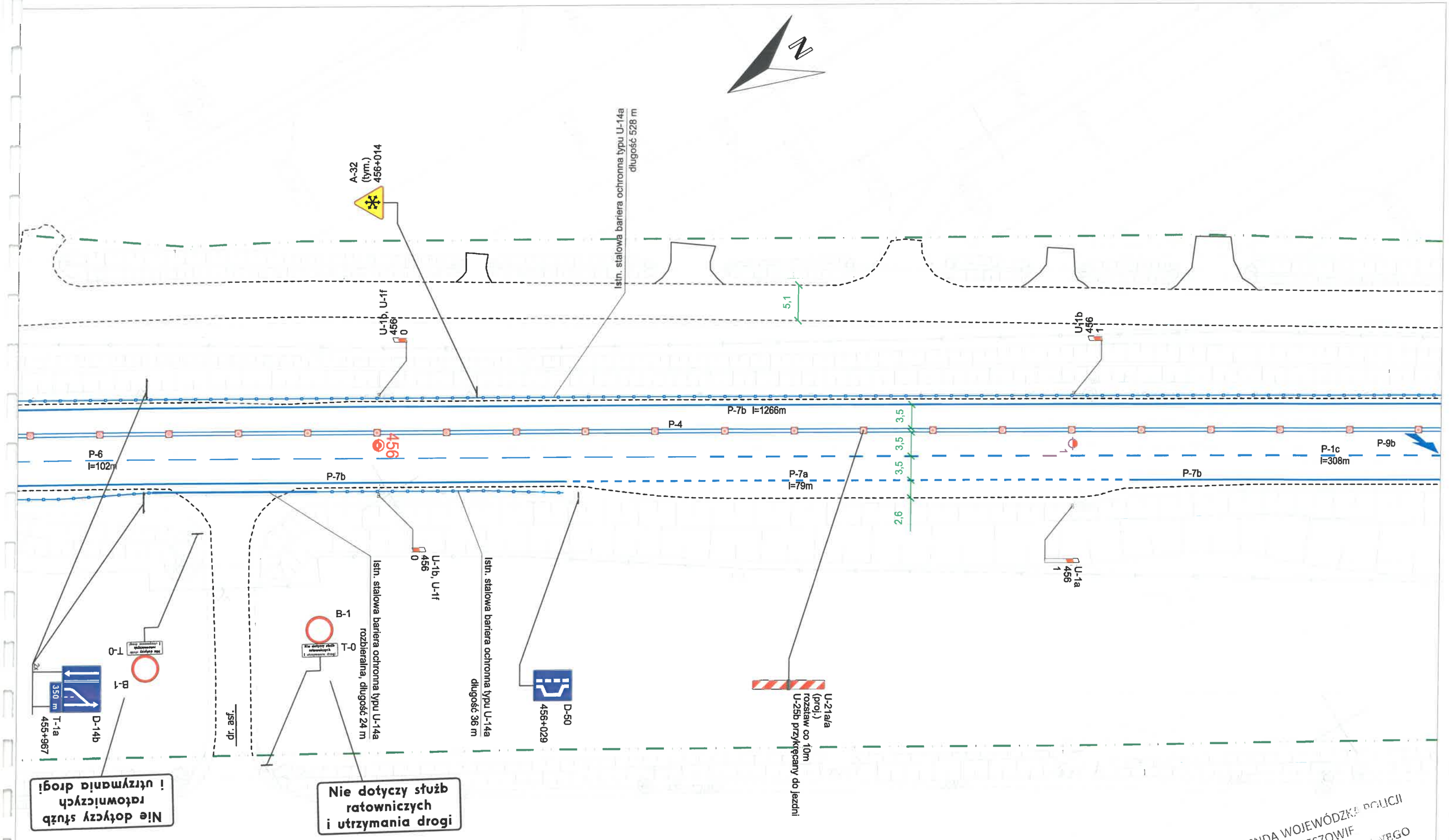

GDDKiA Oddział w Rzeszowie

KOMENDA WOJEWÓDZKA POLICJI W RZESZOWIE WYDZIAŁ RUCHU DROGOWEGO

ZNAKI PIONOWE		ZNAKI POZIOME			URZĄDZENIA BRD			
Kategoria	Ilość		dł. [m]	pow. [m²]		Ilość		Ilość
A - ostrzegawcze	X	Podłużne - segregacyjne przerywane	X	X	U-1a U-1f U-7 U-8	X	U-6	X
B - zakazu	X	Podłużne - segregacyjne ciągłe	X	X	U-1b U-1f U-7 U-8	X	U-9	X
C - nakazu	X	Podłużne - krawędziowe przerywane	X	X	U-1a U-8	X	U-11a (balustrada)	X
D - informacyjne	X	Podłużne - krawędziowe ciągłe	X	X	U-1b U-8	X	U-11b (barieroporęcz)	X
E - kierunku i miejscowości	X	Strzałki	X	X	U-1a	X	U-12a / U-12b (ogrodzenia)	X
F - uzupełniające	X	Poprzeczne	X	X	U-1b	X	U-14a (bariery stalowe)	X
G - dodatkowe zn.pionowe	X	Uzupełniające	X	X	U-2	X	U-14b (bariery betonowe)	X
T - tabliczki	X	Inne	X	X	U-3	X	U-14d (bariery linowe)	X
Inne	X	SUMARYCZNIE ZNAKI POZIOME	X	X	U-4	X	U-18 (lustra drogowe)	X

Nazwa opracowania:

Projekt tymczasowej organizacji ruchu wraz z planem działań ratunkowych na DK19g km 0+000 - 0+559 S19 km 448+822 - 464+100

Inwestor:

GDDKiA

Generalna Dyrekcja Dróg Krajowych i autostrad Oddział w Rzeszowie
ul. Legionów 20
35-959 Rzeszów

Etap:	PROJEKT WYKONAWCZY	Skala:	1:500
Tytuł rysunku:	Stała organizacja ruchu	Miejsce opracowania:	Rzeszów
Opracował: inż. Mateusz Małkowski	Podpis:	Nr rys.:	43
Opracował: mgr inż. Dawid Kozłowski	Podpis:	Data opracowania:	05.2020

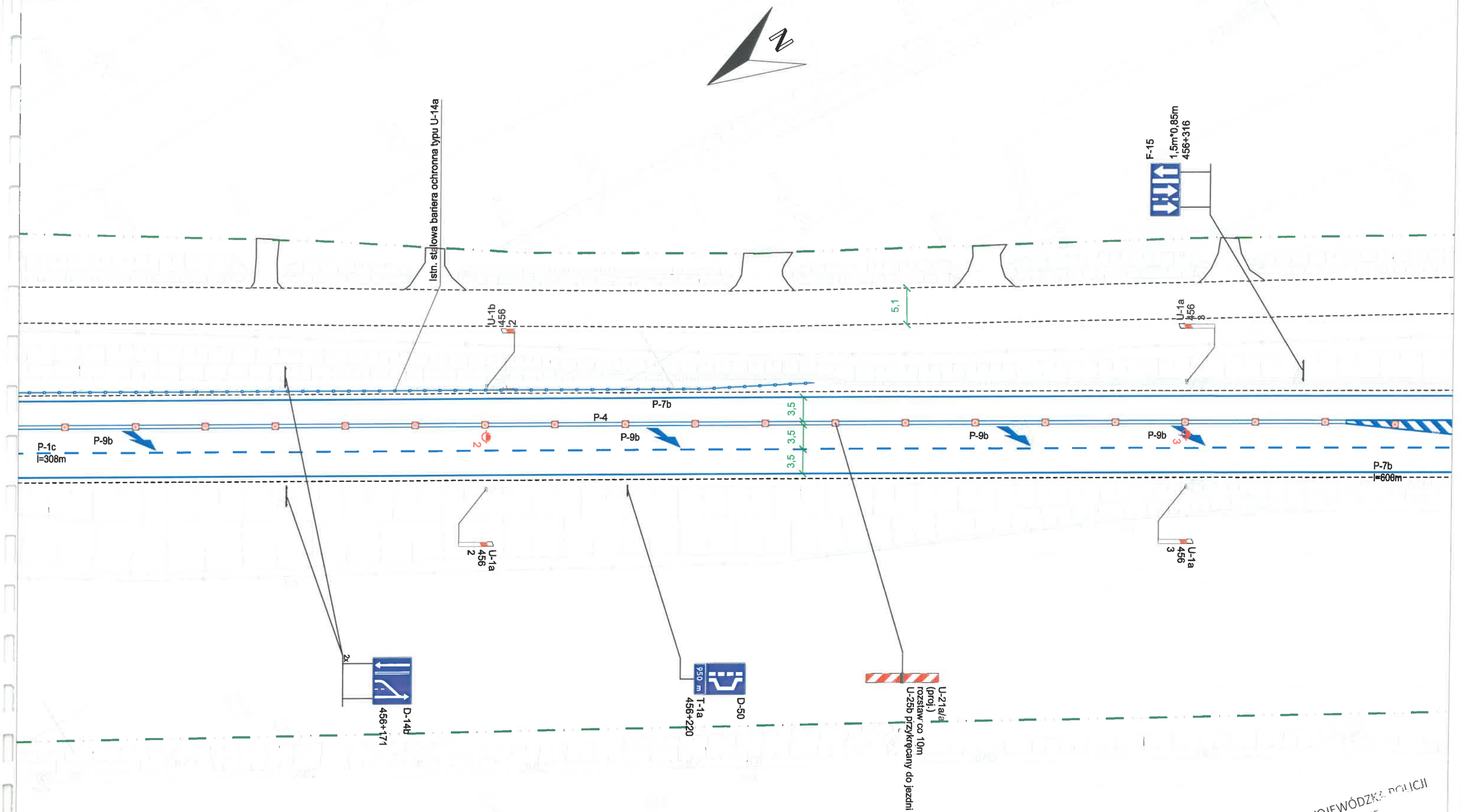

GDDKiA Oddział w Rzeszowie
Zespół Oceny Projektów Organizacji Ruchu

KOMENDA WOJEWÓDZKA POLICJI
W RZESZOWIE
WYDZIAŁ RUCHU DROGOWEGO

ZNAKI PIONOWE		ZNAKI POZIOME			URZĄDZENIA BRD			
Kategoria	ilość		dł. [m]	pow. [m²]		ilość		ilość
A - ostrzegawcze	X	Podłużne - segregacyjne przerywane	X	X	U-1a U-1f U-7 U-8	X	U-6	X
B - zakazu	X	Podłużne - segregacyjne ciągłe	X	X	U-1b U-1f U-7 U-8	X	U-9	X
C - nakazu	X	Podłużne - krawędziowe przerywane	X	X	U-1a U-8	X	U-11a (balustrada)	X
D - informacyjne	X	Podłużne - krawędziowe ciągłe	X	X	U-1b U-8	X	U-11b (barieroporęcz)	X
E - kierunku i miejscowości	X	Strzałki	X	X	U-1a	X	U-12a / U-12b (ogrodzenia)	X
F - uzupełniające	X	Poprzeczne	X	X	U-1b	X	U-14a (bariery stalowe)	X
G - dodatkowe zn.pionowe	X	Uzupełniające	X	X	U-2	X	U-14b (bariery betonowe)	X
T - tabliczki	X	Inne	X	X	U-3	X	U-14d (bariery linowe)	X
Inne	X	SUMARYCZNIE ZNAKI POZIOME	X	X	U-4	X	U-18 (lustra drogowe)	X

Nazwa opracowania:

Projekt tymczasowej organizacji ruchu wraz z planem działań ratunkowych na DK19g km 0+000 - 0+559 S19 km 448+822 - 464+100

Inwestor:

GDDKiA
Generalna Dyrekcja Dróg Krajowych i autostrad Oddział w Rzeszowie
ul. Legionów 20
35-959 Rzeszów

Etap:	PROJEKT WYKONAWCZY	Skala:	1:500
Tytuł rysunku:	Stała organizacja ruchu	Miejsce opracowania:	Rzeszów
Opracował: inż. Mateusz Małkowski	Podpis:	Nr rys.:	44
Opracował: mgr inż. Dawid Kozłowski	Podpis:	Data opracowania:	05.2020

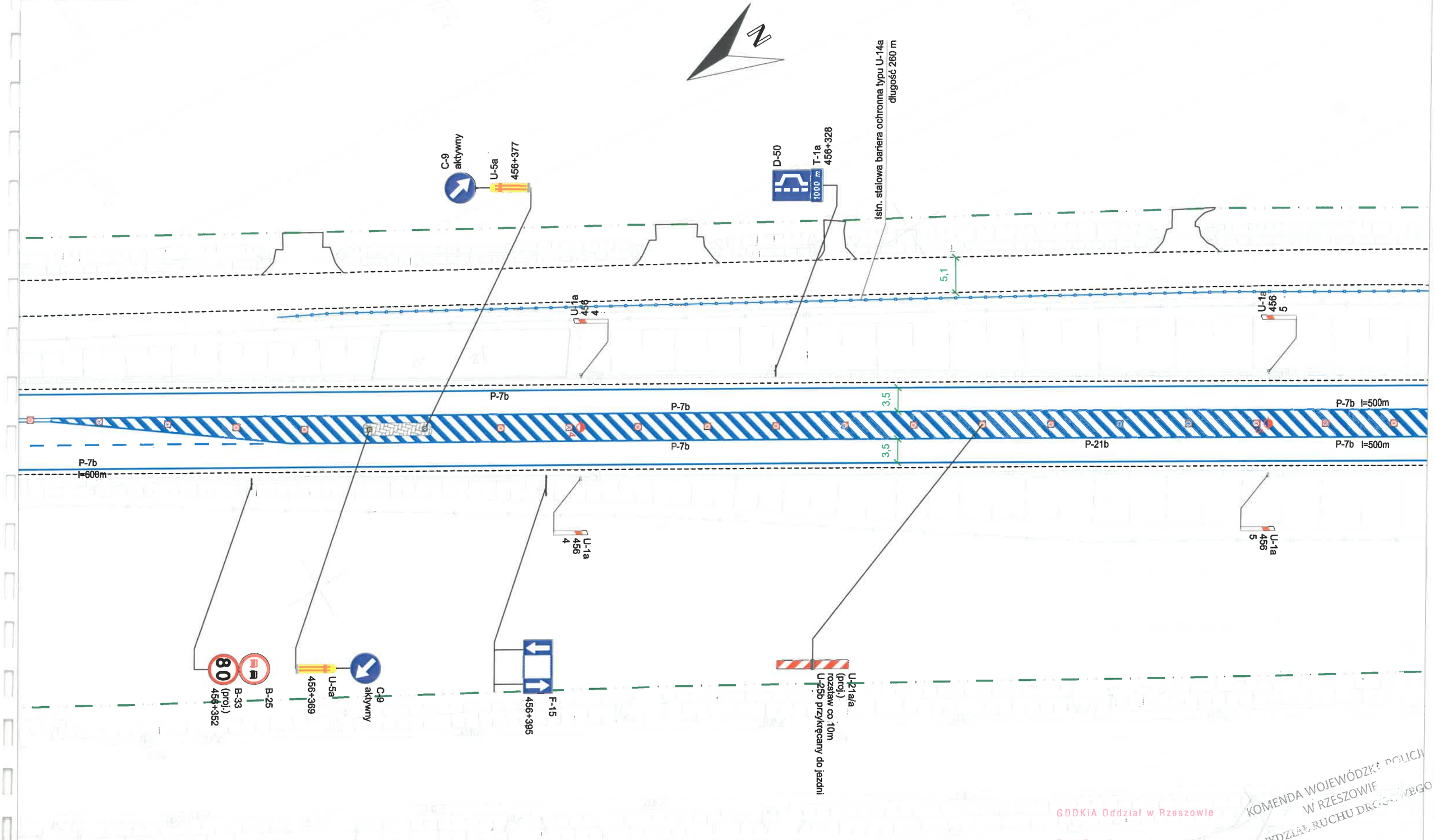

GDDKiA Oddział w Rzeszowie
Zespół Oceny Projektów Organizacji Ruchu
KOMENDA WOJEWÓDZKA POLICJI W RZESZOWIE WYDZIAŁ RUCHU DROGOWEGO

ZNAKI PIONOWE		ZNAKI POZIOME			URZĄDZENIA BRD			
Kategoria	ilość		dł. [m]	pow. [m²]		ilość		ilość
A - ostrzegawcze	X	Podłużne - segregacyjne przerywane	X	X	U-1a U-1f U-7 U-8	X	U-6	X
B - zakazu	X	Podłużne - segregacyjne ciągłe	X	X	U-1b U-1f U-7 U-8	X	U-9	X
C - nakazu	X	Podłużne - krawędziowe przerywane	X	X	U-1a U-8	X	U-11a (balustrada)	X
D - informacyjne	X	Podłużne - krawędziowe ciągłe	X	X	U-1b U-8	X	U-11b (barieroporęcz)	X
E - kierunku i miejscowości	X	Strzałki	X	X	U-1a	X	U-12a / U-12b (ogrodzenia)	X
F - uzupełniające	X	Poprzeczne	X	X	U-1b	X	U-14a (bariery stalowe)	X
G - dodatkowe zn.pionowe	X	Uzupełniające	X	X	U-2	X	U-14b (bariery betonowe)	X
T - tabliczki	X	Inne	X	X	U-3	X	U-14d (bariery linowe)	X
Inne	X	SUMARYCZNIE ZNAKI POZIOME	X	X	U-4	X	U-18 (lustra drogowe)	X

Nazwa opracowania:

Projekt tymczasowej organizacji ruchu wraz z planem działań ratunkowych na DK19g km 0+000 - 0+559 S19 km 448+822 - 464+100

Inwestor:

GDDKiA
Generalna Dyrekcja Dróg Krajowych i autostrad Oddział w Rzeszowie
ul. Legionów 20
35-959 Rzeszów

Etap:	PROJEKT WYKONAWCZY	Skala:	1:500
Tytuł rysunku:	Stała organizacja ruchu	Miejsce opracowania:	Rzeszów
Opracował: inż. Mateusz Małkowski	Podpis:	Nr rys.:	45
Opracował: mgr inż. Dawid Kozłowski	Podpis:	Data opracowania:	05.2020

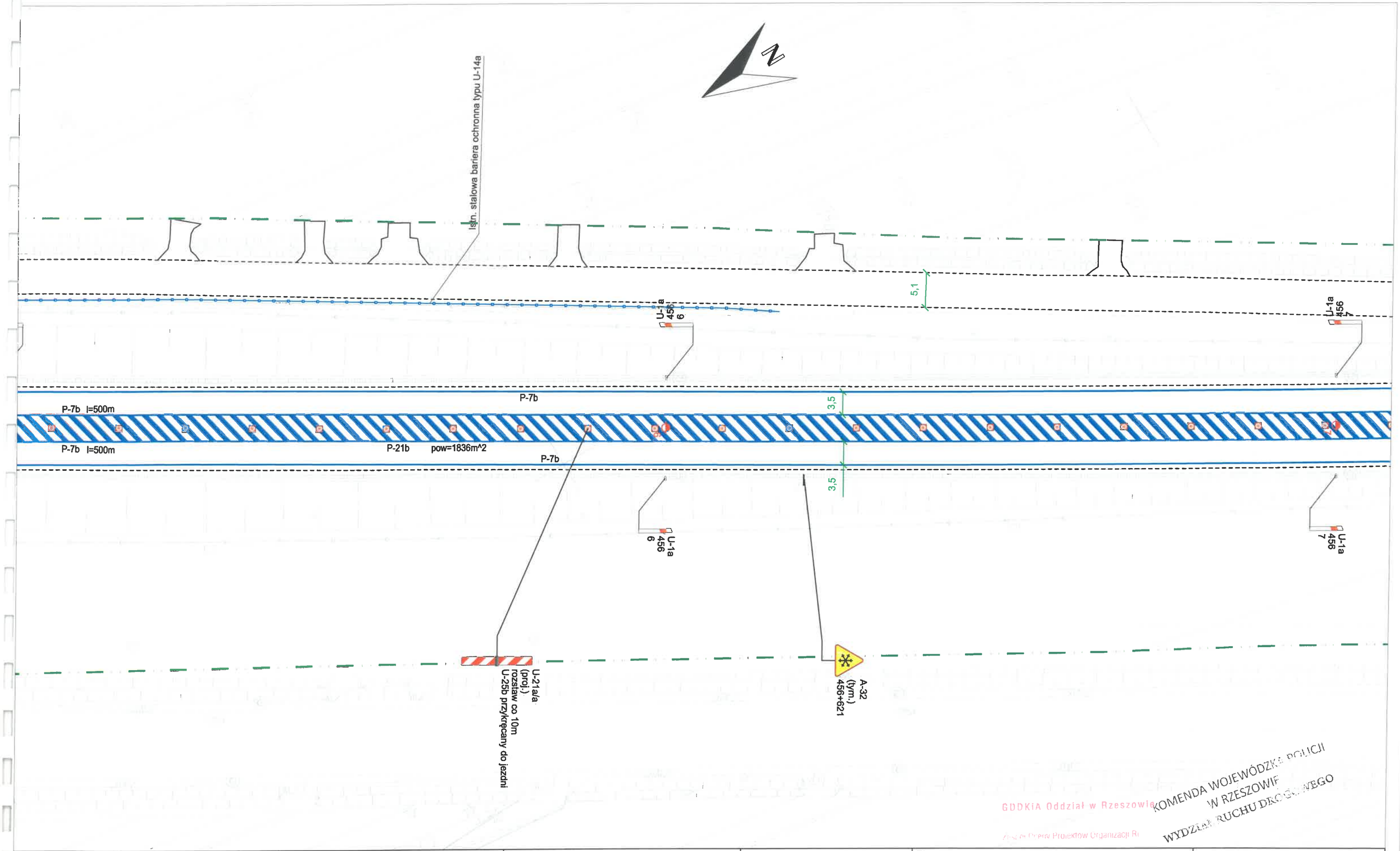

GDDKiA Oddział w Rzeszowie
Zespół Ds. Projektów Organizacji Ruchu
KOMENDA WOJEWÓDZKA POLICJI
W RZESZOWIE
WYDZIAŁ RUCHU DROGOWEGO

ZNAKI PIONOWE		ZNAKI POZIOME			URZĄDZENIA BRD			
Kategoria	ilość		dł. [m]	pow. [m²]		ilość		ilość
A - ostrzegawcze	X	Podłużne - segregacyjne przerywane	X	X	U-1a U-1f U-7 U-8	X	U-6	X
B - zakazu	X	Podłużne - segregacyjne ciągłe	X	X	U-1b U-1f U-7 U-8	X	U-9	X
C - nakazu	X	Podłużne - krawędziowe przerywane	X	X	U-1a U-8	X	U-11a (balustrada)	X
D - informacyjne	X	Podłużne - krawędziowe ciągłe	X	X	U-1b U-8	X	U-11b (barieroporęcz)	X
E - kierunku i miejscowości	X	Strzałki	X	X	U-1a	X	U-12a / U-12b (ogrodzenia)	X
F - uzupełniające	X	Poprzeczne	X	X	U-1b	X	U-14a (bariery stalowe)	X
G - dodatkowe zn.pionowe	X	Uzupełniające	X	X	U-2	X	U-14b (bariery betonowe)	X
T - tabliczki	X	Inne	X	X	U-3	X	U-14d (bariery linowe)	X
Inne	X	SUMARYCZNIE ZNAKI POZIOME	X	X	U-4	X	U-18 (lustra drogowe)	X

Nazwa opracowania:

Projekt tymczasowej organizacji ruchu wraz z planem działań ratunkowych na DK19g km 0+000 - 0+559 S19 km 448+822 - 464+100

Inwestor:

GDDKiA
Generalna Dyrekcja Dróg Krajowych i autostrad Oddział w Rzeszowie
ul. Legionów 20
35-959 Rzeszów

Etap:	PROJEKT WYKONAWCZY		Skala: 1:500
Tytuł rysunku:	Stała organizacja ruchu		Miejsce opracowania: Rzeszów
Opracował:	inż. Mateusz Małkowski	Podpis:	Nr rys.: 46
Opracował:	mgr inż. Dawid Kozłowski	Podpis:	Data opracowania: 05.2020

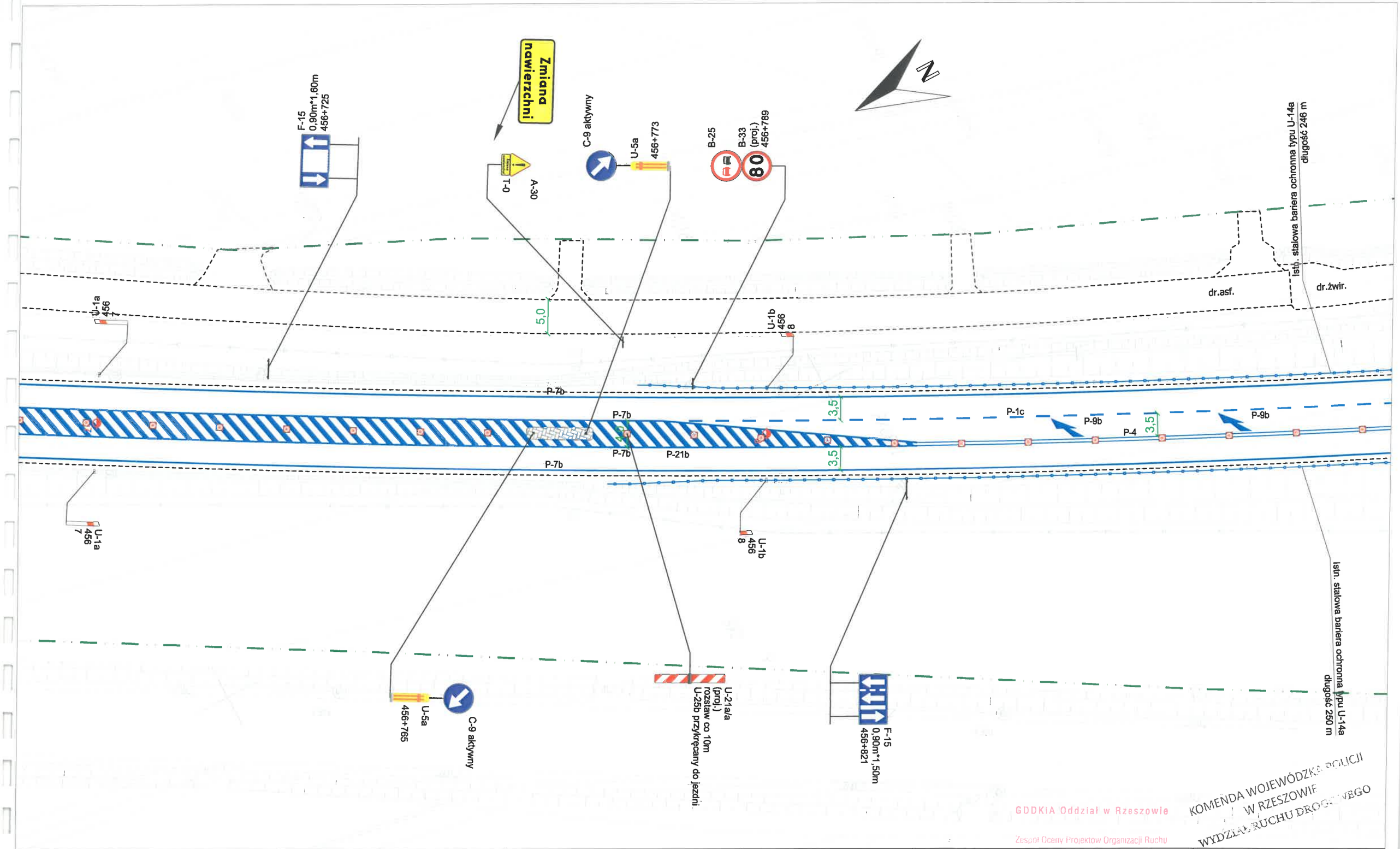

GDDKiA Oddział w Rzeszowie

Zespół Oceny Projektów Organizacji Ruchu

KOMENDA WOJEWÓDZKA POLICJI W RZESZOWIE WYDZIAŁ RUCHU DROGOWEGO

ZNAKI PIONOWE		ZNAKI POZIOME			URZĄDZENIA BRD			
Kategoria	ilość		dł. [m]	pow. [m²]		ilość		ilość
A - ostrzegawcze	X	Podłużne - segregacyjne przerywane	X	X	U-1a U-1f U-7 U-8	X	U-6	X
B - zakazu	X	Podłużne - segregacyjne ciągłe	X	X	U-1b U-1f U-7 U-8	X	U-9	X
C - nakazu	X	Podłużne - krawędziowe przerywane	X	X	U-1a U-8	X	U-11a (balustrada)	X
D - informacyjne	X	Podłużne - krawędziowe ciągłe	X	X	U-1b U-8	X	U-11b (barieroporęcz)	X
E - kierunku i miejscowości	X	Strzałki	X	X	U-1a	X	U-12a / U-12b (ogrodzenia)	X
F - uzupełniające	X	Poprzeczne	X	X	U-1b	X	U-14a (bariery stalowe)	X
G - dodatkowe zn.pionowe	X	Uzupełniające	X	X	U-2	X	U-14b (bariery betonowe)	X
T - tabliczki	X	Inne	X	X	U-3	X	U-14d (bariery linowe)	X
Inne	X	SUMARYCZNIE ZNAKI POZIOME	X	X	U-4	X	U-18 (lustra drogowe)	X

Nazwa opracowania:

Projekt tymczasowej organizacji ruchu wraz z planem działań ratunkowych na DK19g km 0+000 - 0+559 S19 km 448+822 - 464+100

Inwestor:

Generalna Dyrekcja Dróg Krajowych i autostrad Oddział w Rzeszowie
ul. Legionów 20
35-959 Rzeszów

Etap:	PROJEKT WYKONAWCZY	Skala:	1:500
Tytuł rysunku:	Stała organizacja ruchu	Miejsce opracowania:	Rzeszów
Opracował: inż. Mateusz Małkowski	Podpis:	Nr rys.:	47
Opracował: mgr inż. Dawid Kozłowski	Podpis:	Data opracowania:	05.2020

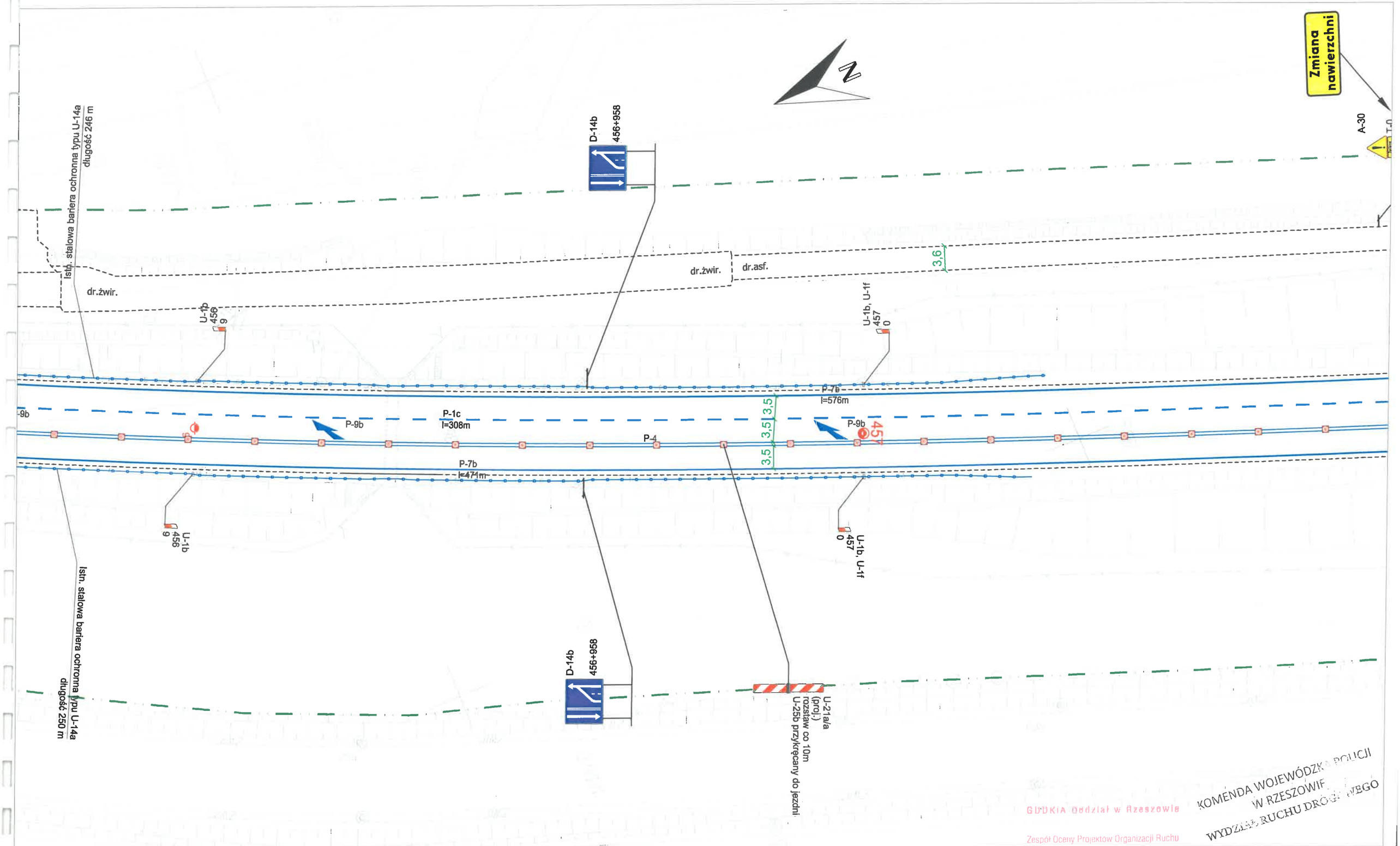

ZNAKI PIONOWE		ZNAKI POZIOME			URZĄDZENIA BRD			
Kategoria	Ilość		dł. [m]	pow. [m²]		Ilość		Ilość
A - ostrzegawcze	X	Podłużne - segregacyjne przerywane	X	X	U-1a U-1f U-7 U-8	X	U-6	X
B - zakazu	X	Podłużne - segregacyjne ciągłe	X	X	U-1b U-1f U-7 U-8	X	U-9	X
C - nakazu	X	Podłużne - krawędziowe przerywane	X	X	U-1a U-8	X	U-11a (balustrada)	X
D - informacyjne	X	Podłużne - krawędziowe ciągłe	X	X	U-1b U-8	X	U-11b (barieroporęcz)	X
E - kierunku i miejscowości	X	Strzałki	X	X	U-1a	X	U-12a / U-12b (ogrodzenia)	X
F - uzupełniające	X	Poprzeczne	X	X	U-1b	X	U-14a (bariery stalowe)	X
G - dodatkowe zn.pionowe	X	Uzupełniające	X	X	U-2	X	U-14b (bariery betonowe)	X
T - tabliczki	X	Inne	X	X	U-3	X	U-14d (bariery linowe)	X
Inne	X	SUMARYCZNIE ZNAKI POZIOME	X	X	U-4	X	U-18 (lustra drogowe)	X

Nazwa opracowania:

Projekt tymczasowej organizacji ruchu wraz z planem działań ratunkowych na DK19g km 0+000 - 0+559 S19 km 448+822 - 464+100

Inwestor:

Generalna Dyrekcja Dróg Krajowych i autostrad Oddział w Rzeszowie
ul. Legionów 20
35-959 Rzeszów

Etap:	PROJEKT WYKONAWCZY	Skala:	1:500
Tytuł rysunku:	Stała organizacja ruchu	Miejsce opracowania:	Rzeszów
Opracował: inż. Mateusz Małkowski	Podpis:	Nr rys.:	48
Opracował: mgr inż. Dawid Kozłowski	Podpis:	Data opracowania:	05.2020

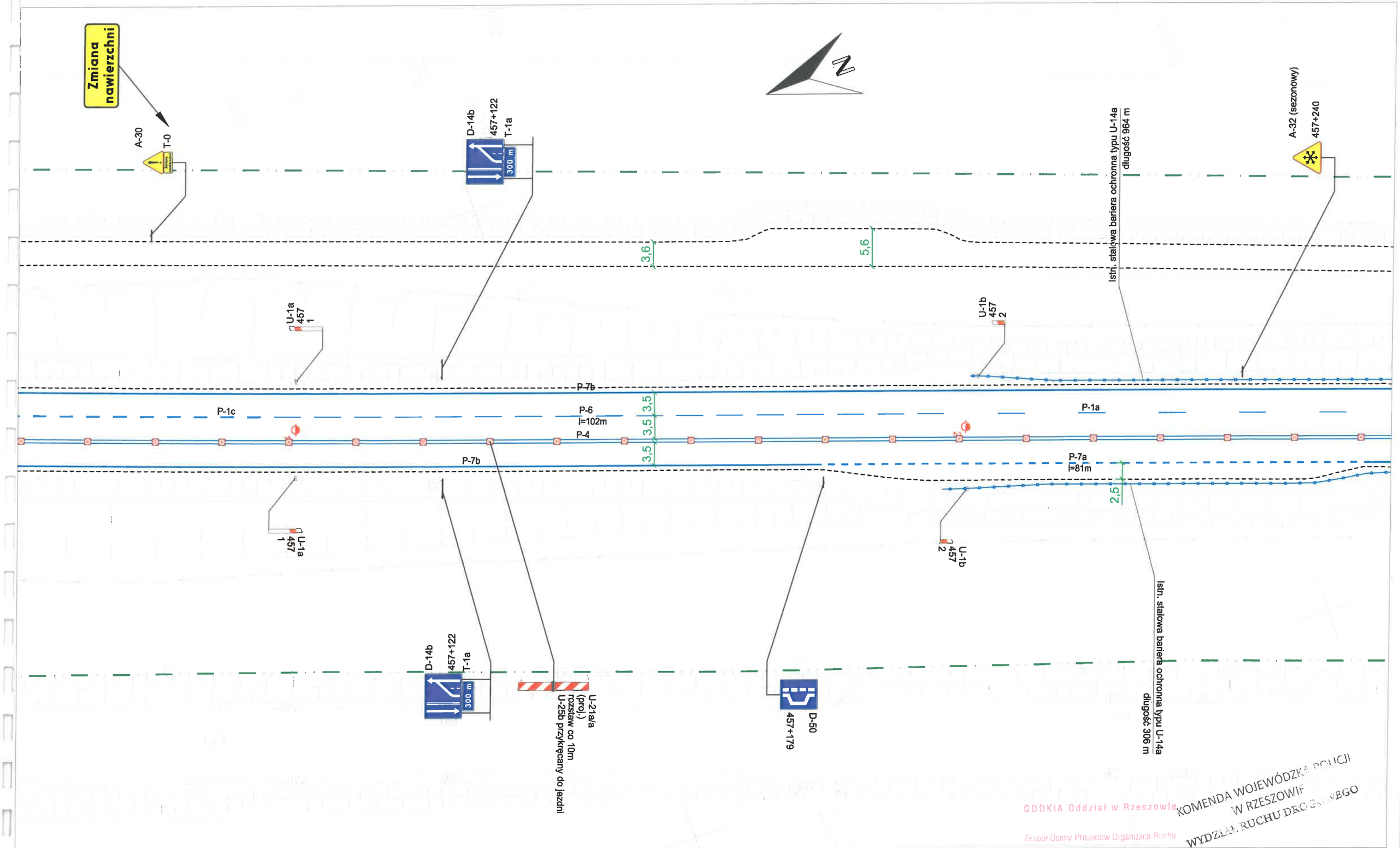

GDDKiA Oddział w Rzeszowie
Zespół Oceny Projektów Organizacji Ruchu

KOMENDA WOJEWÓDZKA POLICJI
W RZESZOWIE
WYDZIAŁ RUCHU DROGOWEGO

ZNAKI PIONOWE		ZNAKI POZIOME			URZĄDZENIA BRD			
Kategoria	ilość		dł. [m]	pow. [m²]		ilość		ilość
A - ostrzegawcze	X	Podłużne - segregacyjne przerywane	X	X	U-1a U-1f U-7 U-8	X	U-6	X
B - zakazu	X	Podłużne - segregacyjne ciągłe	X	X	U-1b U-1f U-7 U-8	X	U-9	X
C - nakazu	X	Podłużne - krawędziowe przerywane	X	X	U-1a U-8	X	U-11a (balustrada)	X
D - informacyjne	X	Podłużne - krawędziowe ciągłe	X	X	U-1b U-8	X	U-11b (barieroporęcz)	X
E - kierunku i miejscowości	X	Strzałki	X	X	U-1a	X	U-12a / U-12b (ogrodzenia)	X
F - uzupełniające	X	Poprzeczne	X	X	U-1b	X	U-14a (bariery stalowe)	X
G - dodatkowe zn.pionowe	X	Uzupełniające	X	X	U-2	X	U-14b (bariery betonowe)	X
T - tabliczki	X	Inne	X	X	U-3	X	U-14d (bariery linowe)	X
Inne	X	SUMARYCZNIE ZNAKI POZIOME	X	X	U-4	X	U-18 (lustra drogowe)	X

Nazwa opracowania:

Projekt tymczasowej organizacji ruchu wraz z planem działań ratunkowych na DK19g km 0+000 - 0+559 S19 km 448+822 - 464+100

Inwestor:

Generalna Dyrekcja Dróg Krajowych i autostrad Oddział w Rzeszowie
ul. Legionów 20
35-959 Rzeszów

Etap:	PROJEKT WYKONAWCZY	Skala:	1:500
Tytuł rysunku:	Stała organizacja ruchu	Miejsce opracowania:	Rzeszów
Opracował: inż. Mateusz Małkowski	Podpis:	Nr rys.:	49
Opracował: mgr inż. Dawid Kozłowski	Podpis:	Data opracowania:	05.2020

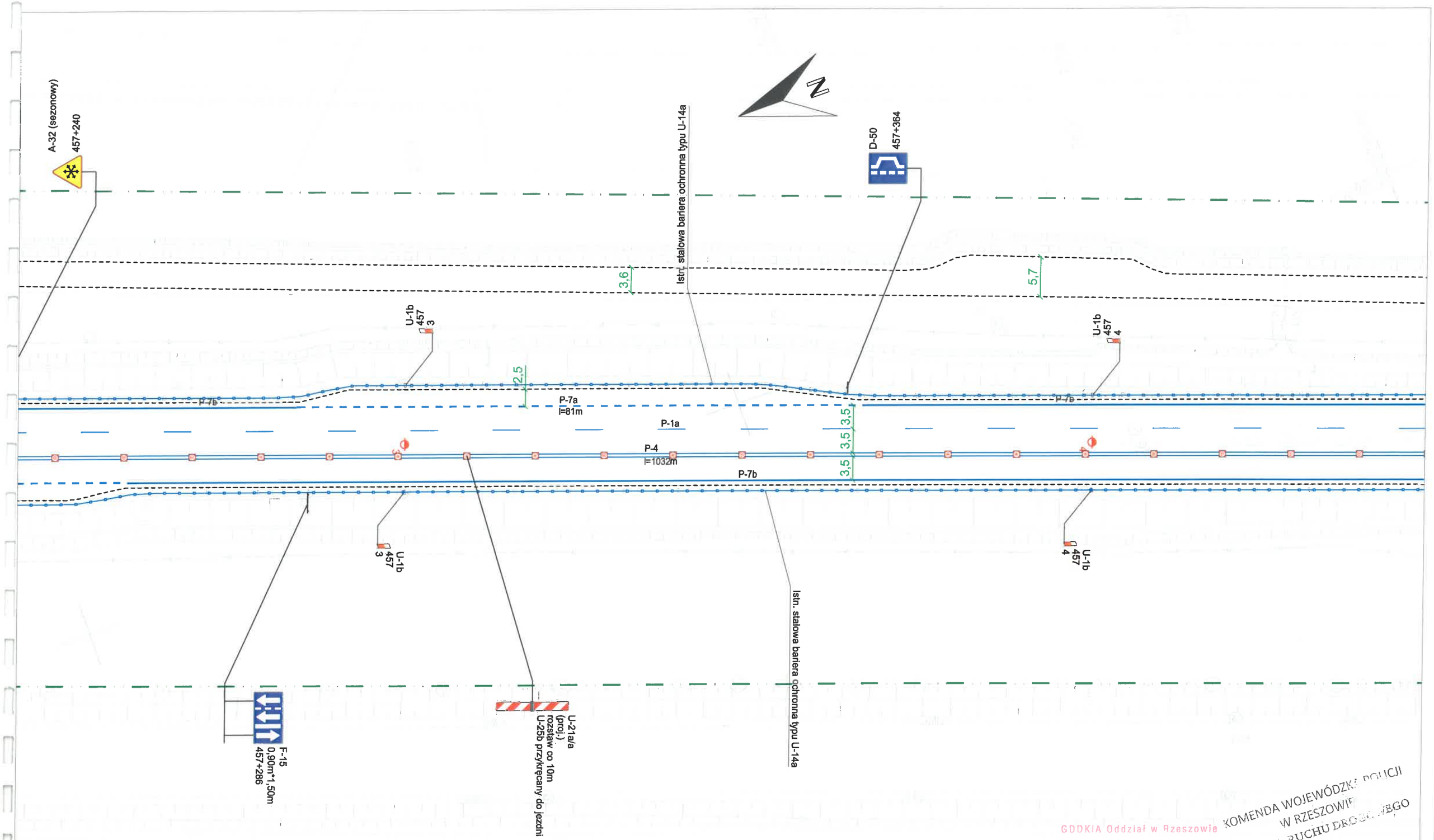

GDDKiA Oddział w Rzeszowie
Zespół Oceny Projektów Organizacji Ruchu

KOMENDA WOJEWÓDZKA POLICJI W RZESZOWIE WYDZIAŁ RUCHU DROGOWEGO

ZNAKI PIONOWE		ZNAKI POZIOME			URZĄDZENIA BRD			
Kategoria	ilość		dł. [m]	pow. [m²]		ilość		ilość
A - ostrzegawcze	X	Podłużne - segregacyjne przerywane	X	X	U-1a U-1f U-7 U-8	X	U-6	X
B - zakazu	X	Podłużne - segregacyjne ciągłe	X	X	U-1b U-1f U-7 U-8	X	U-9	X
C - nakazu	X	Podłużne - krawędziowe przerywane	X	X	U-1a U-8	X	U-11a (balustrada)	X
D - informacyjne	X	Podłużne - krawędziowe ciągłe	X	X	U-1b U-8	X	U-11b (barieroporęcz)	X
E - kierunku i miejscowości	X	Strzałki	X	X	U-1a	X	U-12a / U-12b (ogrodzenia)	X
F - uzupełniające	X	Poprzeczne	X	X	U-1b	X	U-14a (bariery stalowe)	X
G - dodatkowe zn.pionowe	X	Uzupełniające	X	X	U-2	X	U-14b (bariery betonowe)	X
T - tabliczki	X	Inne	X	X	U-3	X	U-14d (bariery linowe)	X
Inne	X	SUMARYCZNIE ZNAKI POZIOME	X	X	U-4	X	U-18 (lustra drogowe)	X

Nazwa opracowania:

Projekt tymczasowej organizacji ruchu wraz z planem działań ratunkowych na DK19g km 0+000 - 0+559 S19 km 448+822 - 464+100

Inwestor:

Generalna Dyrekcja Dróg Krajowych i autostrad Oddział w Rzeszowie
ul. Legionów 20
35-959 Rzeszów

Etap:	PROJEKT WYKONAWCZY	Skala:	1:500
Tytuł rysunku:	Stała organizacja ruchu	Miejsce opracowania:	Rzeszów
Opracował: inż. Mateusz Małkowski	Podpis:	Nr rys.:	50
Opracował: mgr inż. Dawid Kozłowski	Podpis:	Data opracowania:	05.2020

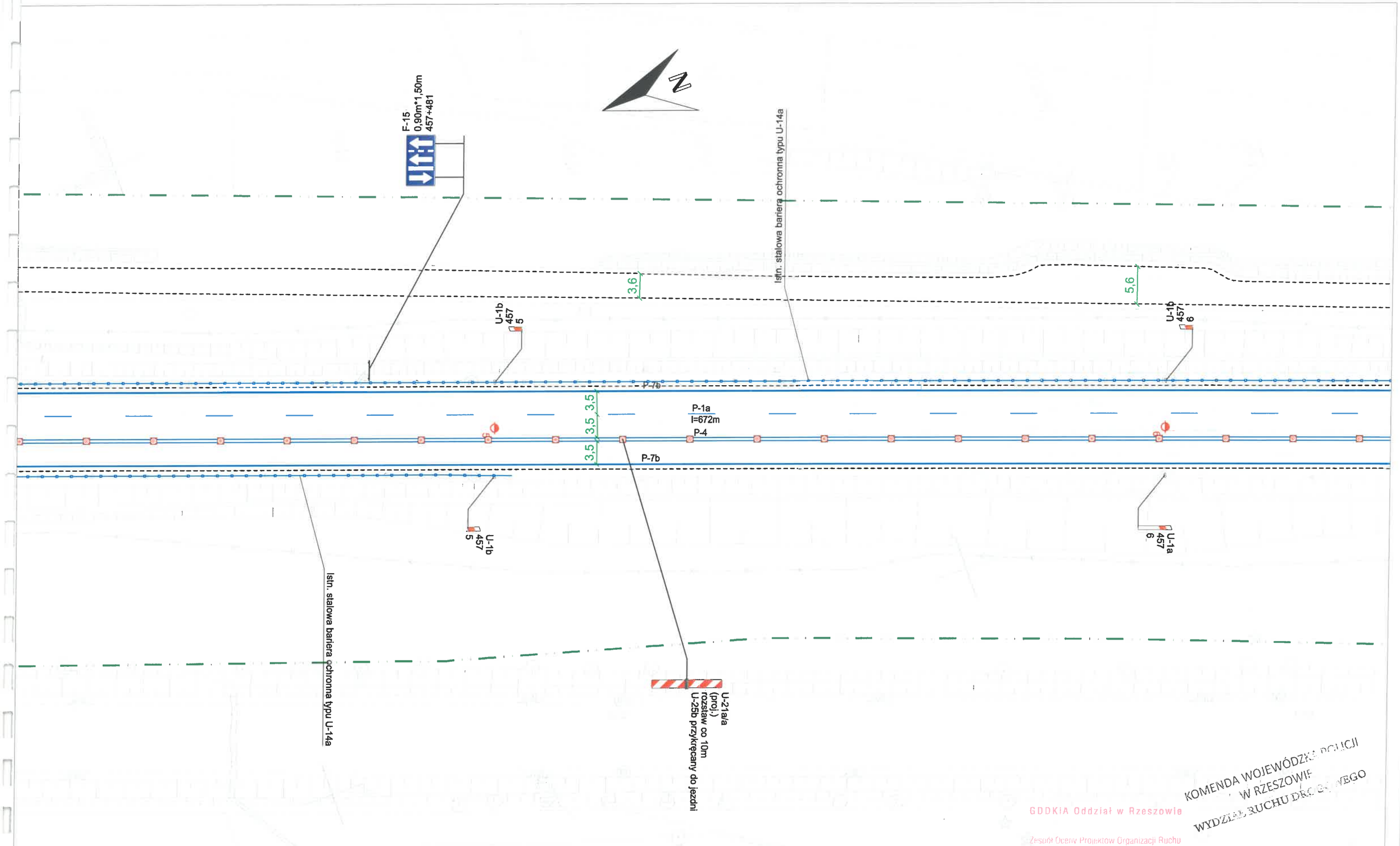

KOMENDA WOJEWÓDZKA POLICJI
W RZESZOWIE
WYDZIAŁ RUCHU DROGOWEGO

GDDKiA Oddział w Rzeszowie
Zespół Oceny Projektów Organizacji Ruchu

ZNAKI PIONOWE		ZNAKI POZIOME			URZĄDZENIA BRD			
Kategoria	ilość		dł. [m]	pow. [m²]		ilość		ilość
A - ostrzegawcze	X	Podłużne - segregacyjne przerywane	X	X	U-1a U-1f U-7 U-8	X	U-6	X
B - zakazu	X	Podłużne - segregacyjne ciągłe	X	X	U-1b U-1f U-7 U-8	X	U-9	X
C - nakazu	X	Podłużne - krawędziowe przerywane	X	X	U-1a U-8	X	U-11a (balustrada)	X
D - informacyjne	X	Podłużne - krawędziowe ciągłe	X	X	U-1b U-8	X	U-11b (barieroporęcz)	X
E - kierunku i miejscowości	X	Strzałki	X	X	U-1a	X	U-12a / U-12b (ogrodzenia)	X
F - uzupełniające	X	Poprzeczne	X	X	U-1b	X	U-14a (bariery stalowe)	X
G - dodatkowe zn.pionowe	X	Uzupełniające	X	X	U-2	X	U-14b (bariery betonowe)	X
T - tabliczki	X	Inne	X	X	U-3	X	U-14d (bariery linowe)	X
Inne	X	SUMARYCZNIE ZNAKI POZIOME	X	X	U-4	X	U-18 (lustra drogowe)	X

Nazwa opracowania:

Projekt tymczasowej organizacji ruchu wraz z planem działań ratunkowych na DK19g km 0+000 - 0+559 S19 km 448+822 - 464+100

Inwestor:

GDDKiA
Generalna Dyrekcja Dróg Krajowych i autostrad Oddział w Rzeszowie
ul. Legionów 20
35-959 Rzeszów

Etap:	PROJEKT WYKONAWCZY	Skala:	1:500
Tytuł rysunku:	Stała organizacja ruchu	Miejsce opracowania:	Rzeszów
Opracował: inż. Mateusz Małkowski	Podpis:	Nr rys.:	51
Opracował: mgr inż. Dawid Kozłowski	Podpis:	Data opracowania:	05.2020

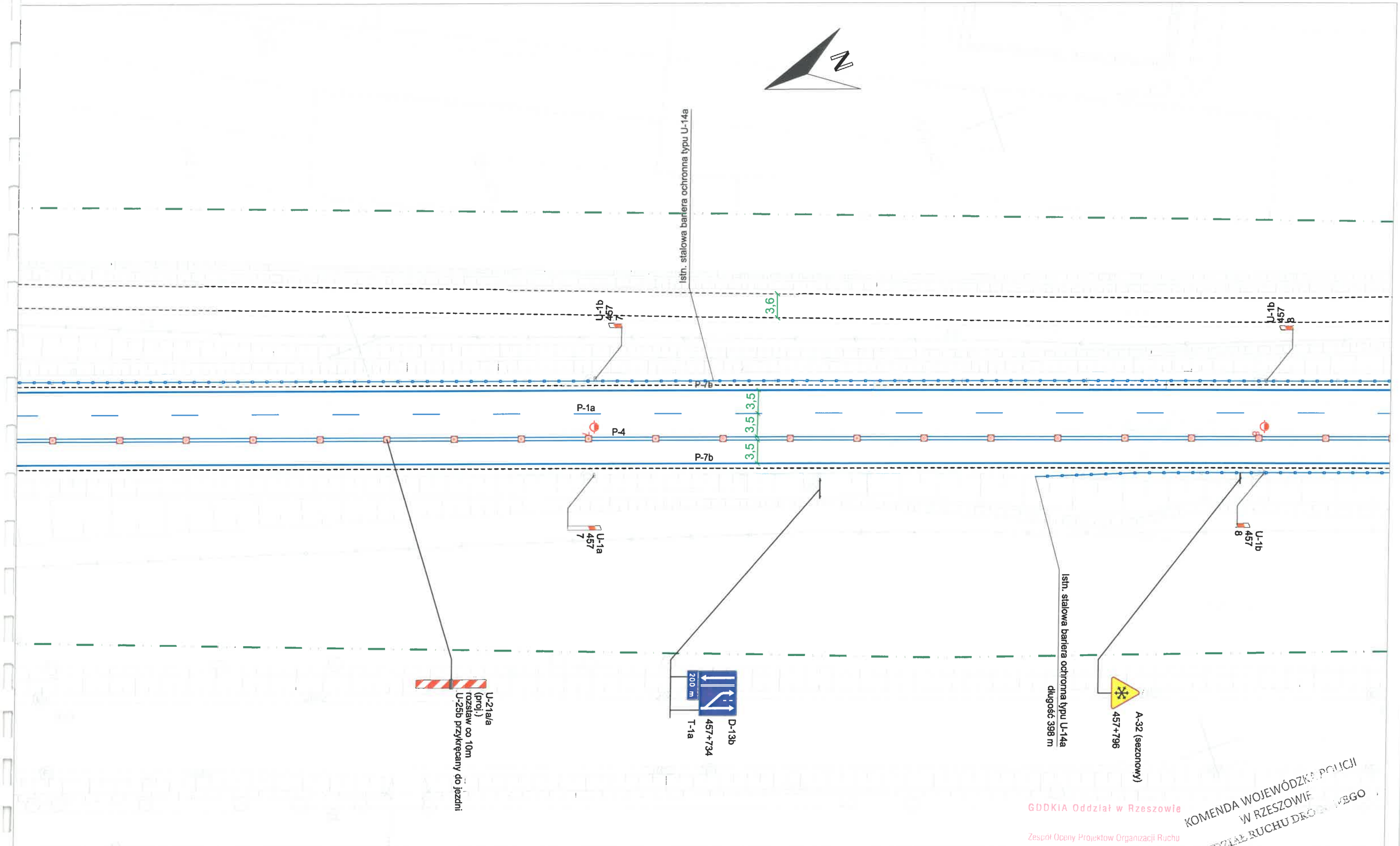

GDDKiA Oddział w Rzeszowie

Zespół Oceny Projektów Organizacji Ruchu

KOMENDA WOJEWÓDZKA POLICJI W RZESZOWIE WYDZIAŁ RUCHU DROGOWEGO

ZNAKI PIONOWE		ZNAKI POZIOME			URZĄDZENIA BRD			
Kategoria	ilość		dł. [m]	pow. [m²]		ilość		ilość
A - ostrzegawcze	X	Podłużne - segregacyjne przerywane	X	X	U-1a U-1f U-7 U-8	X	U-6	X
B - zakazu	X	Podłużne - segregacyjne ciągłe	X	X	U-1b U-1f U-7 U-8	X	U-9	X
C - nakazu	X	Podłużne - krawędziowe przerywane	X	X	U-1a U-8	X	U-11a (balustrada)	X
D - informacyjne	X	Podłużne - krawędziowe ciągłe	X	X	U-1b U-8	X	U-11b (barieroporęcz)	X
E - kierunku i miejscowości	X	Strzałki	X	X	U-1a	X	U-12a / U-12b (ogrodzenia)	X
F - uzupełniające	X	Poprzeczne	X	X	U-1b	X	U-14a (bariery stalowe)	X
G - dodatkowe zn.pionowe	X	Uzupełniające	X	X	U-2	X	U-14b (bariery betonowe)	X
T - tabliczki	X	Inne	X	X	U-3	X	U-14d (bariery linowe)	X
Inne	X	SUMARYCZNIE ZNAKI POZIOME	X	X	U-4	X	U-18 (lustra drogowe)	X

Nazwa opracowania:

Projekt tymczasowej organizacji ruchu wraz z planem działań ratunkowych na DK19g km 0+000 - 0+559 S19 km 448+822 - 464+100

Inwestor:

GDDKiA

Generalna Dyrekcja Dróg Krajowych i autostrad Oddział w Rzeszowie
ul. Legionów 20
35-959 Rzeszów

Etap:	PROJEKT WYKONAWCZY	Skala:	1:500
Tytuł rysunku:	Stała organizacja ruchu	Miejsce opracowania:	Rzeszów
Opracował: inż. Mateusz Małkowski	Podpis:	Nr rys.:	52
Opracował: mgr inż. Dawid Kozłowski	Podpis:	Data opracowania:	05.2020

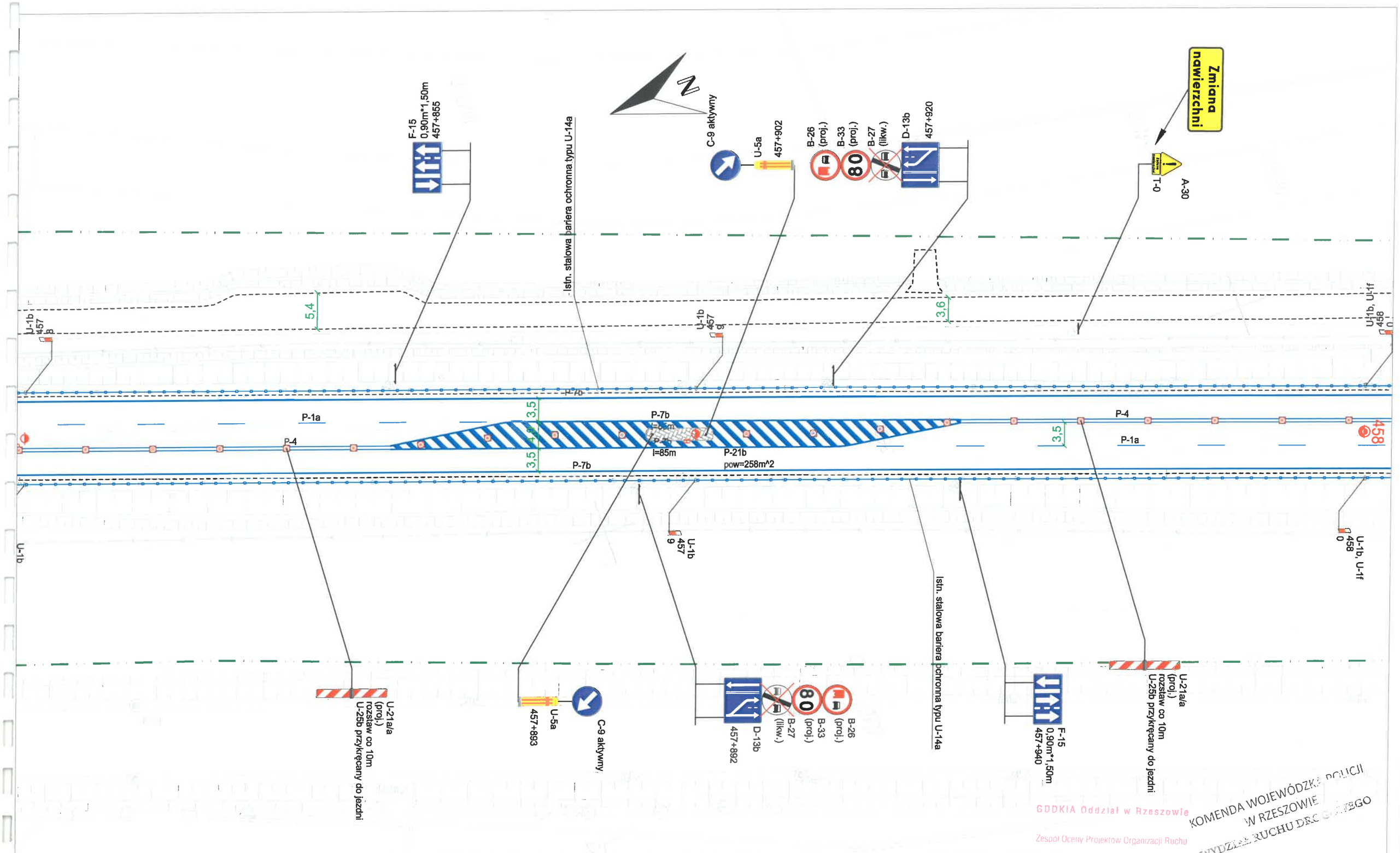

ZNAKI PIONOWE		ZNAKI POZIOME			URZĄDZENIA BRD			
Kategoria	ilość		dł. [m]	pow. [m²]		ilość		ilość
A - ostrzegawcze	X	Podłużne - segregacyjne przerywane	X	X	U-1a U-1f U-7 U-8	X	U-6	X
B - zakazu	X	Podłużne - segregacyjne ciągłe	X	X	U-1b U-1f U-7 U-8	X	U-9	X
C - nakazu	X	Podłużne - krawędziowe przerywane	X	X	U-1a U-8	X	U-11a (balustrada)	X
D - informacyjne	X	Podłużne - krawędziowe ciągłe	X	X	U-1b U-8	X	U-11b (barieroporęcz)	X
E - kierunku i miejscowości	X	Strzałki	X	X	U-1a	X	U-12a / U-12b (ogrodzenia)	X
F - uzupełniające	X	Poprzeczne	X	X	U-1b	X	U-14a (bariery stalowe)	X
G - dodatkowe zn.pionowe	X	Uzupełniające	X	X	U-2	X	U-14b (bariery betonowe)	X
T - tabliczki	X	Inne	X	X	U-3	X	U-14d (bariery linowe)	X
Inne	X	SUMARYCZNIE ZNAKI POZIOME	X	X	U-4	X	U-18 (lustra drogowe)	X

Nazwa opracowania:

Projekt tymczasowej organizacji ruchu wraz z planem działań ratunkowych na DK19g km 0+000 - 0+559 S19 km 448+822 - 464+100

Inwestor:

Generalna Dyrekcja Dróg Krajowych i autostrad Oddział w Rzeszowie
ul. Legionów 20
35-959 Rzeszów

Etap:	PROJEKT WYKONAWCZY	Skala:	1:500
Tytuł rysunku:	Stała organizacja ruchu	Miejsce opracowania:	Rzeszów
Opracował: inż. Mateusz Małkowski	Podpis:	Nr rys.:	53
Opracował: mgr inż. Dawid Kozłowski	Podpis:	Data opracowania:	05.2020

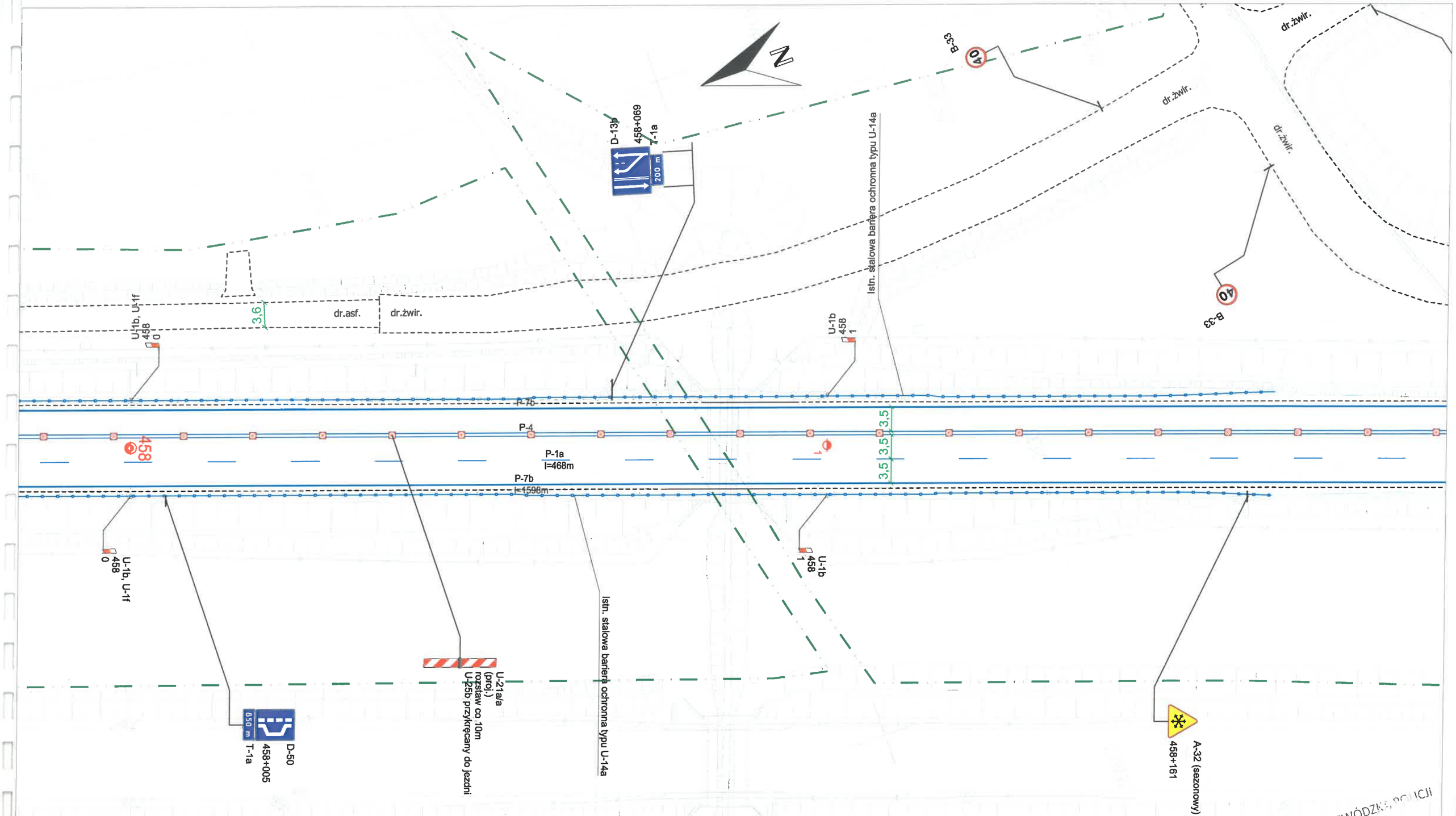

GDDKiA Oddział w Rzeszowie

Zespół Oceny Projektów Organizacji Ruchu

KOMENDA WOJEWÓDZKA POLICJI W RZESZOWIE WYDZIAŁ RUCHU DROGOWEGO

ZNAKI PIONOWE		ZNAKI POZIOME			URZĄDZENIA BRD			
Kategoria	Ilość		dł. [m]	pow. [m²]		Ilość		Ilość
A - ostrzegawcze	X	Podłużne - segregacyjne przerywane	X	X	U-1a U-1f U-7 U-8	X	U-6	X
B - zakazu	X	Podłużne - segregacyjne ciągłe	X	X	U-1b U-1f U-7 U-8	X	U-9	X
C - nakazu	X	Podłużne - krawędziowe przerywane	X	X	U-1a U-8	X	U-11a (balustrada)	X
D - informacyjne	X	Podłużne - krawędziowe ciągłe	X	X	U-1b U-8	X	U-11b (barieroporęcz)	X
E - kierunku i miejscowości	X	Strzałki	X	X	U-1a	X	U-12a / U-12b (ogrodzenia)	X
F - uzupełniające	X	Poprzeczne	X	X	U-1b	X	U-14a (bariery stalowe)	X
G - dodatkowe zn.pionowe	X	Uzupełniające	X	X	U-2	X	U-14b (bariery betonowe)	X
T - tabliczki	X	Inne	X	X	U-3	X	U-14d (bariery linowe)	X
Inne	X	SUMARYCZNIE ZNAKI POZIOME	X	X	U-4	X	U-18 (lustra drogowe)	X

Nazwa opracowania:

Projekt tymczasowej organizacji ruchu wraz z planem działań ratunkowych na DK19g km 0+000 - 0+559 S19 km 448+822 - 464+100

Inwestor:

Generalna Dyrekcja Dróg Krajowych i autostrad Oddział w Rzeszowie
ul. Legionów 20
35-959 Rzeszów

Etap:	PROJEKT WYKONAWCZY	Skala:	1:500
Tytuł rysunku:	Stała organizacja ruchu	Miejsce opracowania:	Rzeszów
Opracował: inż. Mateusz Małkowski	Podpis:	Nr rys.:	54
Opracował: mgr inż. Dawid Kozłowski	Podpis:	Data opracowania:	05.2020

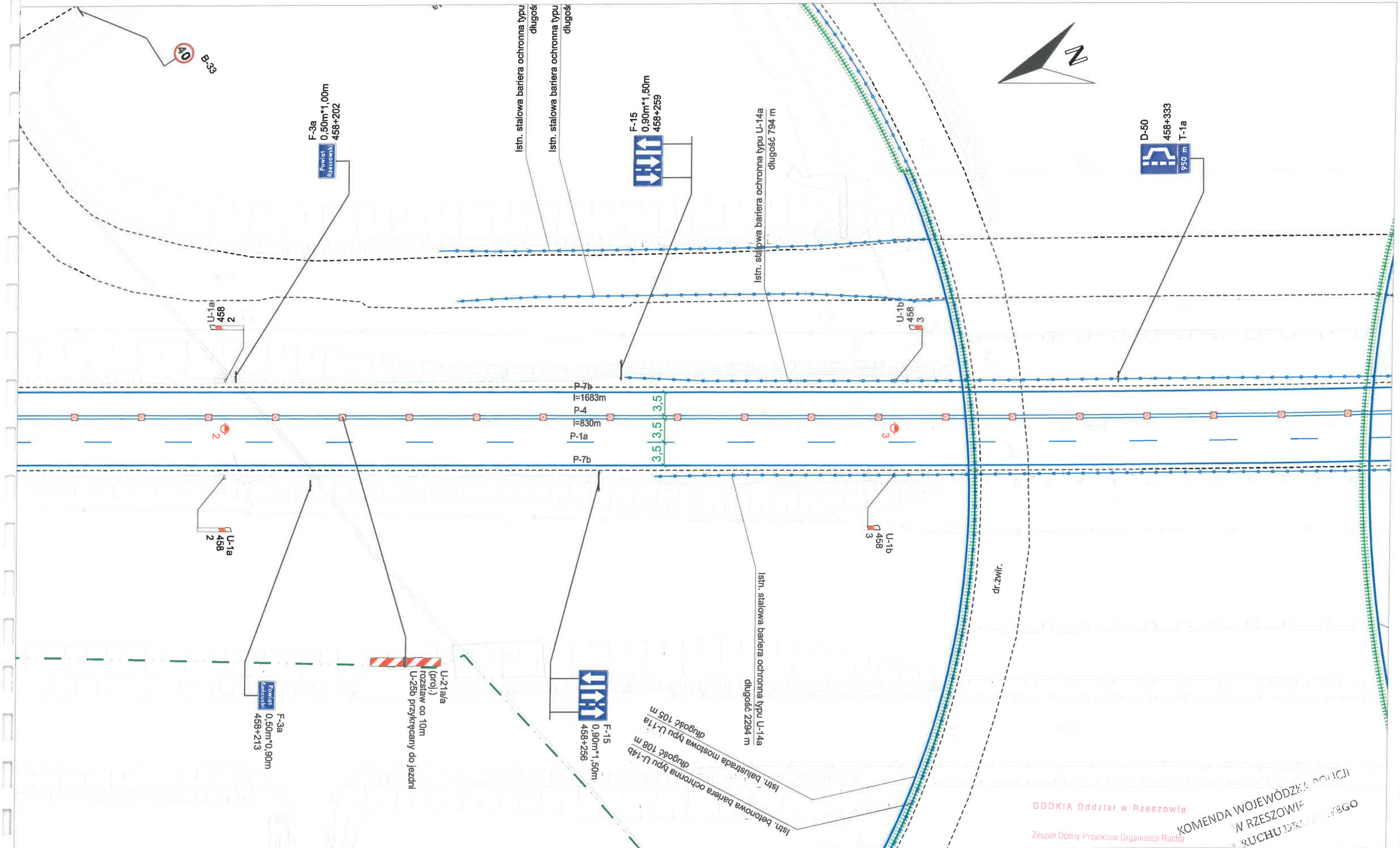

ZNAKI PIONOWE		ZNAKI POZIOME			URZĄDZENIA BRD			
Kategoria	ilość		dł. [m]	pow. [m²]		ilość		ilość
A - ostrzegawcze	X	Podłużne - segregacyjne przerywane	X	X	U-1a U-1f U-7 U-8	X	U-6	X
B - zakazu	X	Podłużne - segregacyjne ciągłe	X	X	U-1b U-1f U-7 U-8	X	U-9	X
C - nakazu	X	Podłużne - krawędziowe przerywane	X	X	U-1a U-8	X	U-11a (balustrada)	X
D - informacyjne	X	Podłużne - krawędziowe ciągłe	X	X	U-1b U-8	X	U-11b (barieroporęcz)	X
E - kierunku i miejsowości	X	Strzałki	X	X	U-1a	X	U-12a / U-12b (ogrodzenia)	X
F - uzupełniające	X	Poprzeczne	X	X	U-1b	X	U-14a (bariery stalowe)	X
G - dodatkowe zn.pionowe	X	Uzupełniające	X	X	U-2	X	U-14b (bariery betonowe)	X
T - tabliczki	X	Inne	X	X	U-3	X	U-14d (bariery linowe)	X
Inne	X	SUMARYCZNIE ZNAKI POZIOME	X	X	U-4	X	U-18 (lustra drogowe)	X

Nazwa opracowania:

Projekt tymczasowej organizacji ruchu wraz z planem działań ratunkowych na DK19g km 0+000 - 0+559 S19 km 448+822 - 464+100

Inwestor:

GDDKiA
Generalna Dyrekcja Dróg Krajowych i autostrad Oddział w Rzeszowie
ul. Legionów 20
35-959 Rzeszów

Etap:	PROJEKT WYKONAWCZY	Skala:	1:500
Tytuł rysunku:	Stała organizacja ruchu	Miejsce opracowania:	Rzeszów
Opracował: inż. Mateusz Małkowski	Podpis:	Nr rys.:	55
Opracował: mgr inż. Dawid Kozłowski	Podpis:	Data opracowania:	05.2020

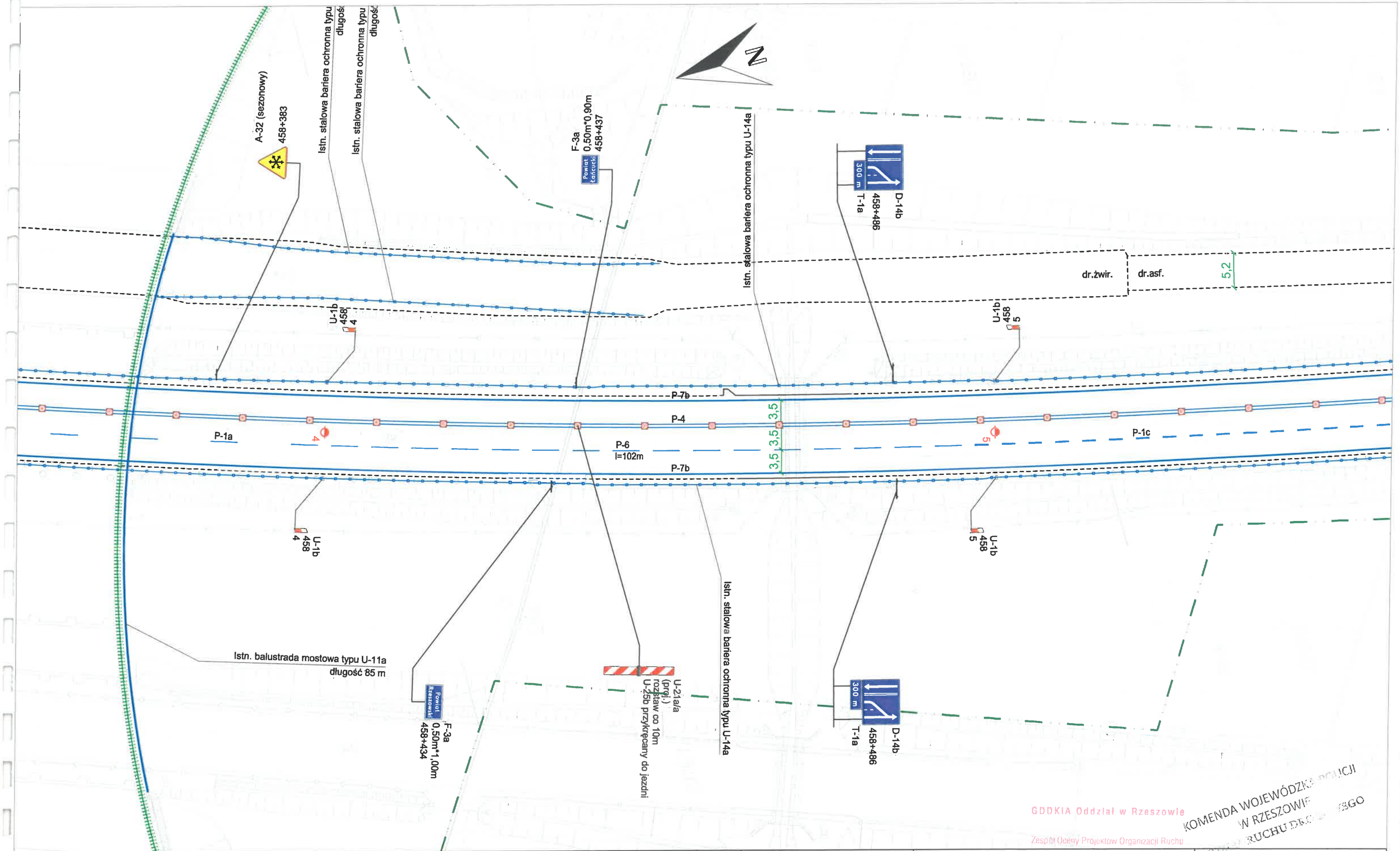

GDDKIA Oddział w Rzeszowie
Zespół Oceny Projektów Organizacji Ruchu

KOMENDA WOJEWÓDZKA POLICJI W RZESZOWIE WYDZIAŁ RUCHU DROGOWEGO

ZNAKI PIONOWE		ZNAKI POZIOME			URZĄDZENIA BRD			
Kategoria	ilość		dł. [m]	pow. [m²]		ilość		ilość
A - ostrzegawcze	X	Podłużne - segregacyjne przerywane	X	X	U-1a U-1f U-7 U-8	X	U-6	X
B - zakazu	X	Podłużne - segregacyjne ciągłe	X	X	U-1b U-1f U-7 U-8	X	U-9	X
C - nakazu	X	Podłużne - krawędziowe przerywane	X	X	U-1a U-8	X	U-11a (balustrada)	X
D - informacyjne	X	Podłużne - krawędziowe ciągłe	X	X	U-1b U-8	X	U-11b (barieroporęcz)	X
E - kierunku i miejscowości	X	Strzałki	X	X	U-1a	X	U-12a / U-12b (ogrodzenia)	X
F - uzupełniające	X	Poprzeczne	X	X	U-1b	X	U-14a (bariery stalowe)	X
G - dodatkowe zn.pionowe	X	Uzupełniające	X	X	U-2	X	U-14b (bariery betonowe)	X
T - tabliczki	X	Inne	X	X	U-3	X	U-14d (bariery linowe)	X
Inne	X	SUMARYCZNIE ZNAKI POZIOME	X	X	U-4	X	U-18 (lustra drogowe)	X

Nazwa opracowania:

Projekt tymczasowej organizacji ruchu wraz z planem działań ratunkowych na DK19g km 0+000 - 0+559 S19 km 448+822 - 464+100

Inwestor:

Generalna Dyrekcja Dróg Krajowych i autostrad Oddział w Rzeszowie
ul. Legionów 20
35-959 Rzeszów

Etap:	PROJEKT WYKONAWCZY	Skala:	1:500
Tytuł rysunku:	Stała organizacja ruchu	Miejsce opracowania:	Rzeszów
Opracował: inż. Mateusz Małkowski	Podpis:	Nr rys.:	56
Opracował: mgr inż. Dawid Kozłowski	Podpis:	Data opracowania:	05.2020

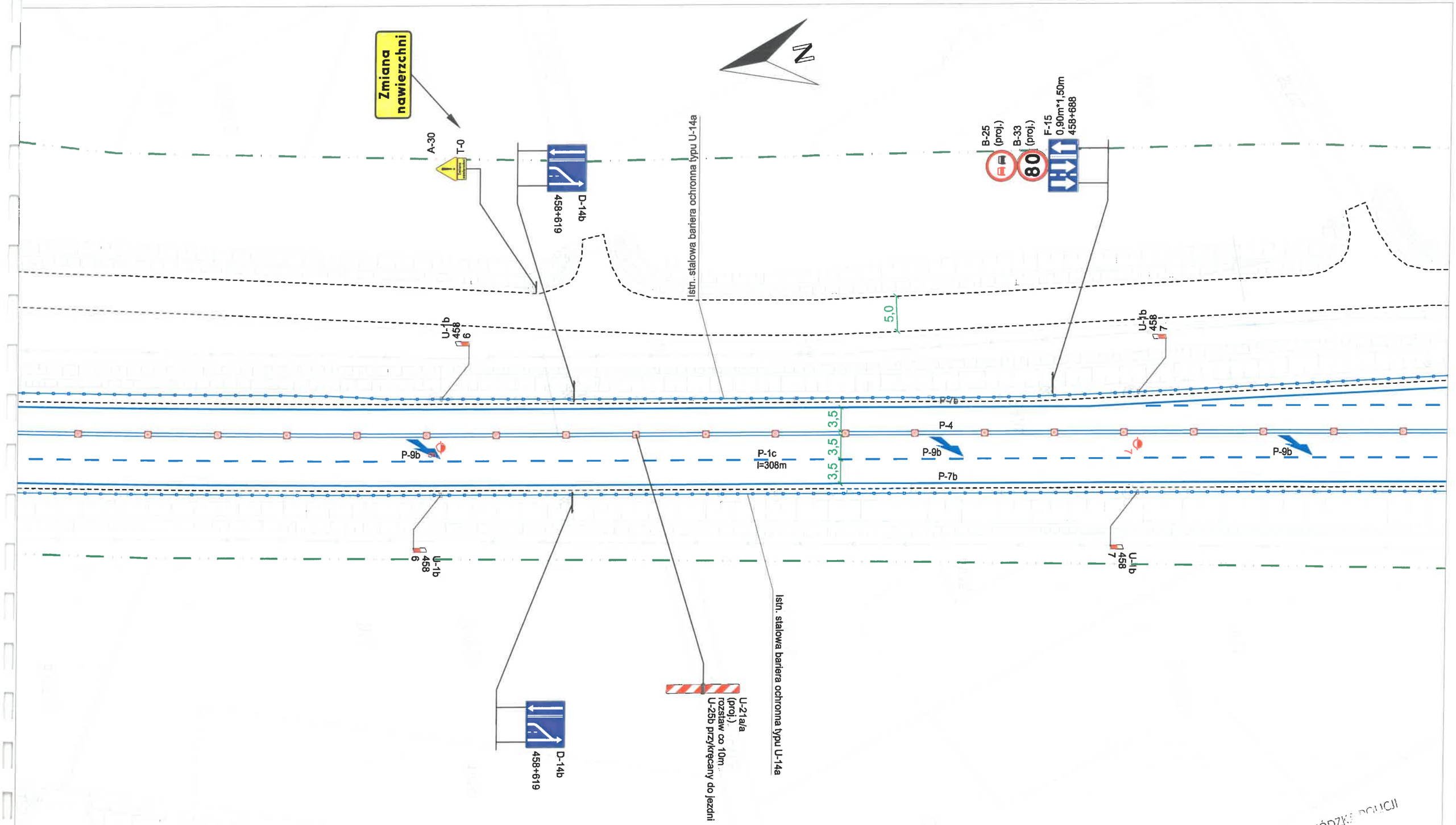

GDDKiA Oddział w Rzeszowie

Zespół Oceny Projektów Organizacji Ruchu

KOMENDA WOJEWÓDZKA POLICJI W RZESZOWIE WYDZIAŁ RUCHU DROGOWEGO

ZNAKI PIONOWE		ZNAKI POZIOME			URZĄDZENIA BRD			
Kategoria	ilość		dł. [m]	pow. [m²]		ilość		ilość
A - ostrzegawcze	X	Podłużne - segregacyjne przerywane	X	X	U-1a U-1f U-7 U-8	X	U-6	X
B - zakazu	X	Podłużne - segregacyjne ciągłe	X	X	U-1b U-1f U-7 U-8	X	U-9	X
C - nakazu	X	Podłużne - krawędziowe przerywane	X	X	U-1a U-8	X	U-11a (balustrada)	X
D - informacyjne	X	Podłużne - krawędziowe ciągłe	X	X	U-1b U-8	X	U-11b (barieroporęcz)	X
E - kierunku i miejscowości	X	Strzałki	X	X	U-1a	X	U-12a / U-12b (ogrodzenia)	X
F - uzupełniające	X	Poprzeczne	X	X	U-1b	X	U-14a (bariery stalowe)	X
G - dodatkowe zn.pionowe	X	Uzupełniające	X	X	U-2	X	U-14b (bariery betonowe)	X
T - tabliczki	X	Inne	X	X	U-3	X	U-14d (bariery linowe)	X
Inne	X	SUMARYCZNIE ZNAKI POZIOME	X	X	U-4	X	U-18 (lustra drogowe)	X

Nazwa opracowania:

Projekt tymczasowej organizacji ruchu wraz z planem działań ratunkowych na DK19g km 0+000 - 0+559 S19 km 448+822 - 464+100

Inwestor:

Generalna Dyrekcja Dróg Krajowych i autostrad Oddział w Rzeszowie
ul. Legionów 20
35-959 Rzeszów

Etap:	PROJEKT WYKONAWCZY	Skala:	1:500
Tytuł rysunku:	Stała organizacja ruchu	Miejsce opracowania:	Rzeszów
Opracował: inż. Mateusz Małkowski	Podpis:	Nr rys.:	57
Opracował: mgr inż. Dawid Kozłowski	Podpis:	Data opracowania:	05.2020

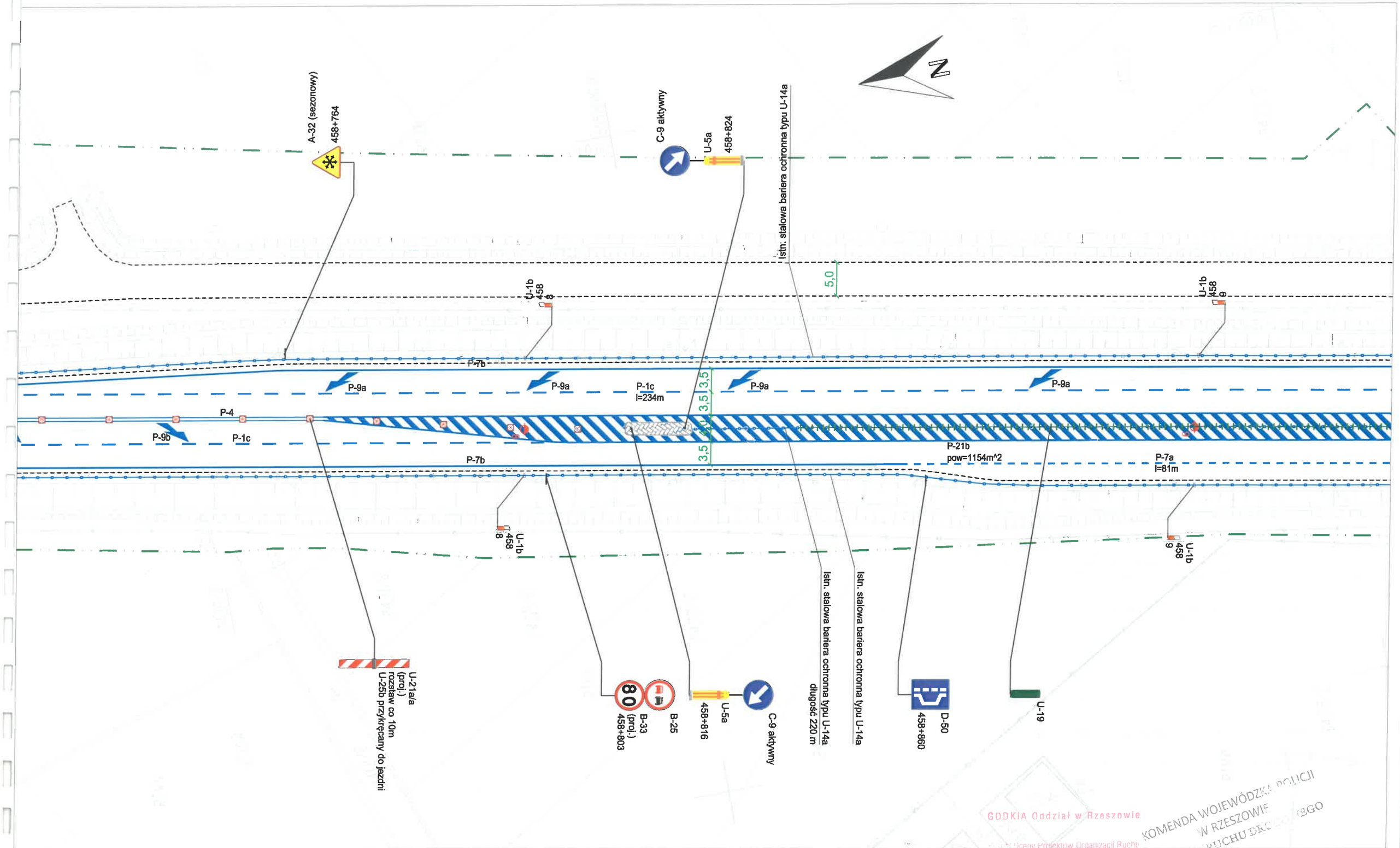

ZNAKI PIONOWE		ZNAKI POZIOME			URZĄDZENIA BRD			
Kategoria	Ilość		dł. [m]	pow. [m²]		Ilość		Ilość
A - ostrzegawcze	X	Podłużne - segregacyjne przerywane	X	X	U-1a U-1f U-7 U-8	X	U-6	X
B - zakazu	X	Podłużne - segregacyjne ciągłe	X	X	U-1b U-1f U-7 U-8	X	U-9	X
C - nakazu	X	Podłużne - krawędziowe przerywane	X	X	U-1a U-8	X	U-11a (balustrada)	X
D - informacyjne	X	Podłużne - krawędziowe ciągłe	X	X	U-1b U-8	X	U-11b (barieroporęcz)	X
E - kierunku i miejscowości	X	Strzałki	X	X	U-1a	X	U-12a / U-12b (ogrodzenia)	X
F - uzupełniające	X	Poprzeczne	X	X	U-1b	X	U-14a (bariery stalowe)	X
G - dodatkowe zn.pionowe	X	Uzupełniające	X	X	U-2	X	U-14b (bariery betonowe)	X
T - tabliczki	X	Inne	X	X	U-3	X	U-14d (bariery linowe)	X
Inne	X	SUMARYCZNIE ZNAKI POZIOME	X	X	U-4	X	U-18 (lustra drogowe)	X

Nazwa opracowania:

Projekt tymczasowej organizacji ruchu wraz z planem działań ratunkowych na DK19g km 0+000 - 0+559 S19 km 448+822 - 464+100

Inwestor:

GDDKiA

Generalna Dyrekcja Dróg Krajowych i autostrad Oddział w Rzeszowie
ul. Legionów 20
35-959 Rzeszów

Etap: PROJEKT WYKONAWCZY

Skala: 1:500

Tytuł rysunku: Stała organizacja ruchu

Miejsce opracowania: Rzeszów

Opracował: inż. Mateusz Małkowski — Podpis:

Nr rys.: 58

Opracował: mgr inż. Dawid Kozłowski — Podpis:

Data opracowania: 05.2020

GDDKiA Oddział w Rzeszowie
Ocena Projektów Organizacji Ruchu
KOMENDA WOJEWÓDZKA POLICJI W RZESZOWIE
RUCHU DROGOWEGO

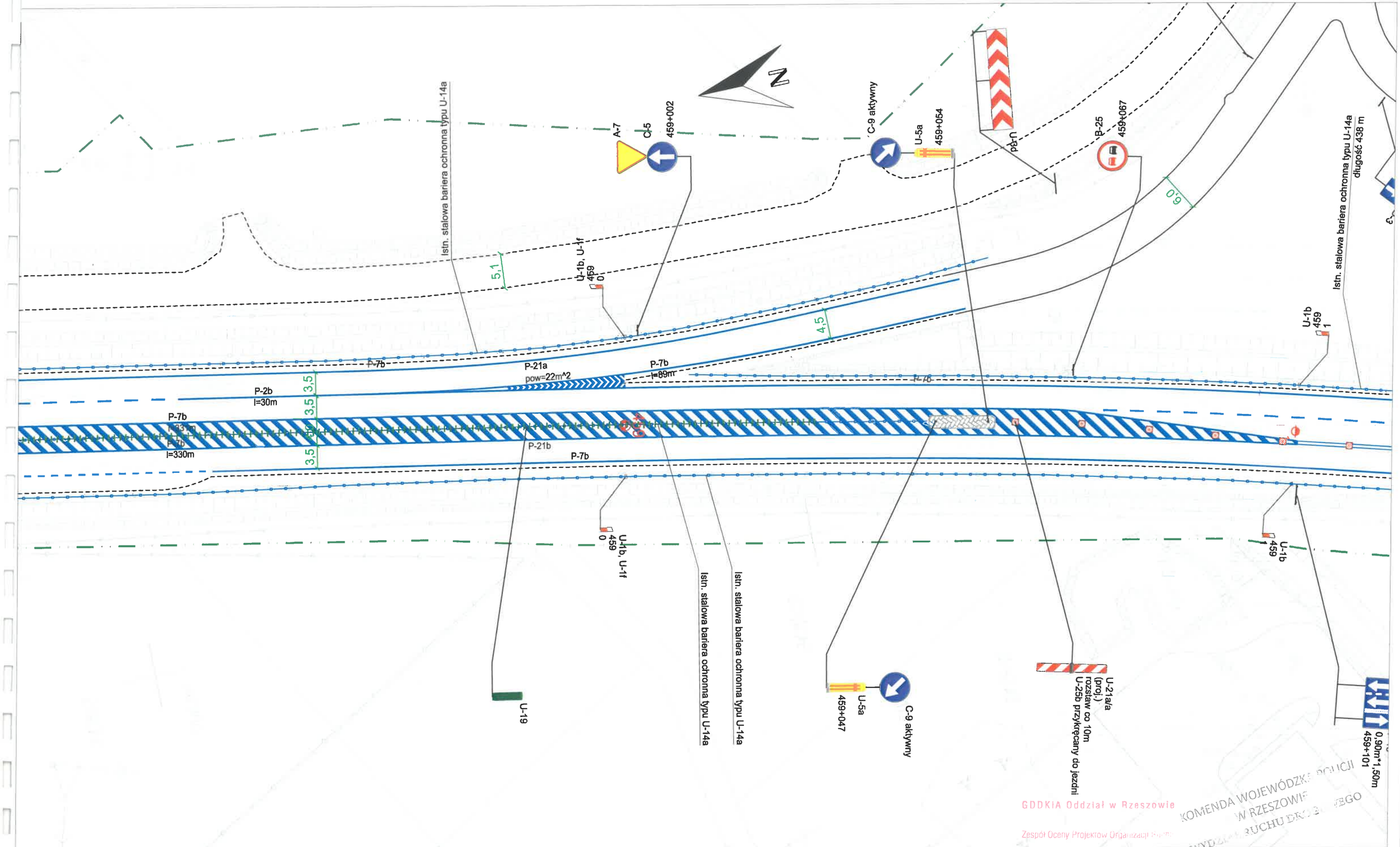

ZNAKI PIONOWE		ZNAKI POZIOME			URZĄDZENIA BRD			
Kategoria	Ilość		dł. [m]	pow. [m²]		Ilość		Ilość
A - ostrzegawcze	X	Podłużne - segregacyjne przerywane	X	X	U-1a U-1f U-7 U-8	X	U-6	X
B - zakazu	X	Podłużne - segregacyjne ciągłe	X	X	U-1b U-1f U-7 U-8	X	U-9	X
C - nakazu	X	Podłużne - krawędziowe przerywane	X	X	U-1a U-8	X	U-11a (balustrada)	X
D - informacyjne	X	Podłużne - krawędziowe ciągłe	X	X	U-1b U-8	X	U-11b (barieroporęcz)	X
E - kierunku i miejscowości	X	Strzałki	X	X	U-1a	X	U-12a / U-12b (ogrodzenia)	X
F - uzupełniające	X	Poprzeczne	X	X	U-1b	X	U-14a (bariery stalowe)	X
G - dodatkowe zn.pionowe	X	Uzupełniające	X	X	U-2	X	U-14b (bariery betonowe)	X
T - tabliczki	X	Inne	X	X	U-3	X	U-14d (bariery linowe)	X
Inne	X	SUMARYCZNIE ZNAKI POZIOME	X	X	U-4	X	U-18 (lustra drogowe)	X

Nazwa opracowania:

Projekt tymczasowej organizacji ruchu wraz z planem działań ratunkowych na DK19g km 0+000 - 0+559 S19 km 448+822 - 464+100

Inwestor:

Generalna Dyrekcja Dróg Krajowych i autostrad Oddział w Rzeszowie
ul. Legionów 20
35-959 Rzeszów

Etap:	PROJEKT WYKONAWCZY	Skala:	1:500
Tytuł rysunku:	Stała organizacja ruchu	Miejsce opracowania:	Rzeszów
Opracował: inż. Mateusz Małkowski	Podpis:	Nr rys.:	59
Opracował: mgr inż. Dawid Kozłowski	Podpis:	Data opracowania:	05.2020

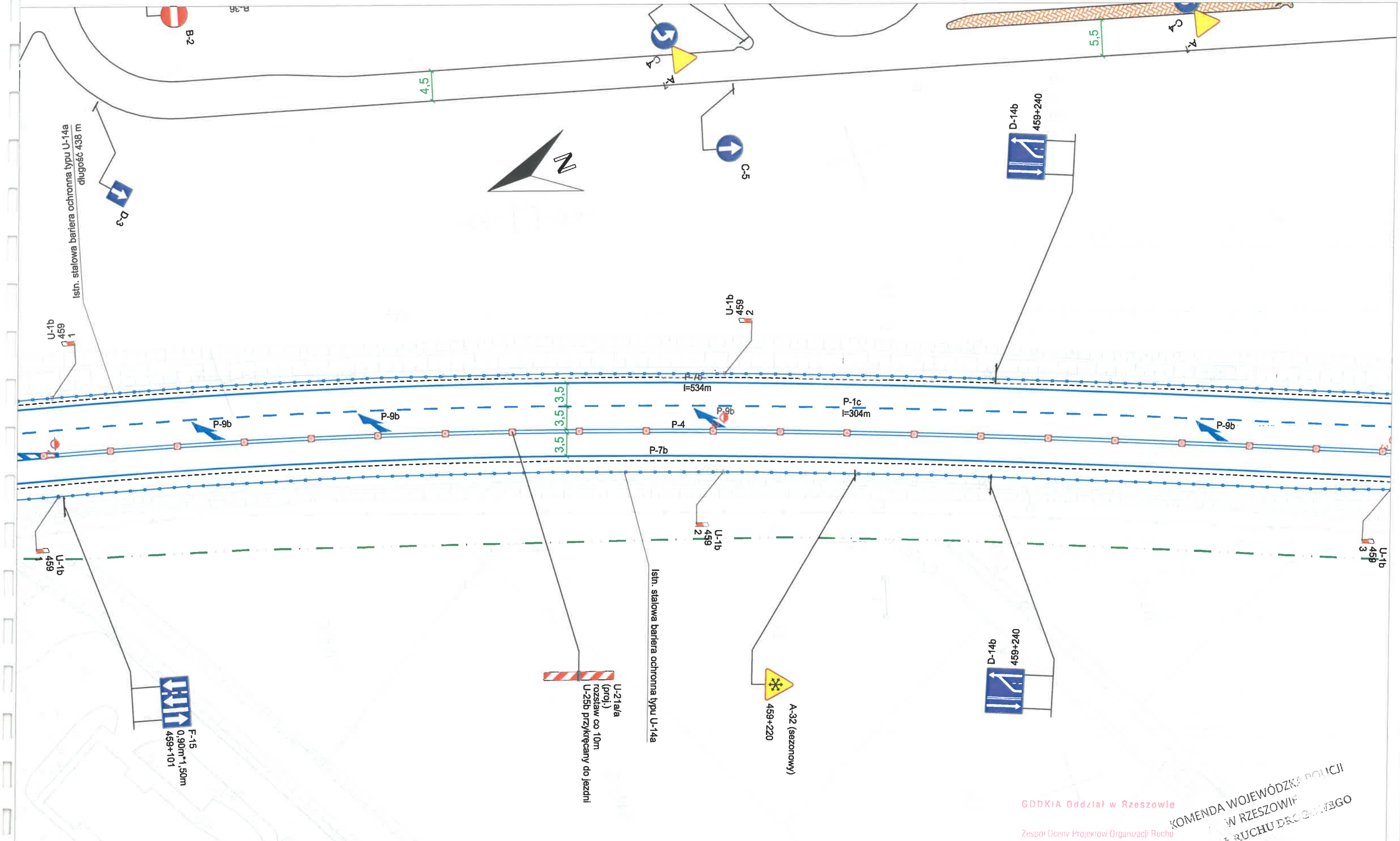

GDDKiA Oddział w Rzeszowie
Zespół Oceny Projektów Organizacji Ruchu

KOMENDA WOJEWÓDZKA POLICJI W RZESZOWIE WYDZIAŁ RUCHU DROGOWEGO

ZNAKI PIONOWE		ZNAKI POZIOME			URZĄDZENIA BRD			
Kategoria	ilość		dł. [m]	pow. [m²]		ilość		ilość
A - ostrzegawcze	X	Podłużne - segregacyjne przerywane	X	X	U-1a U-1f U-7 U-8	X	U-6	X
B - zakazu	X	Podłużne - segregacyjne ciągłe	X	X	U-1b U-1f U-7 U-8	X	U-9	X
C - nakazu	X	Podłużne - krawędziowe przerywane	X	X	U-1a U-8	X	U-11a (balustrada)	X
D - informacyjne	X	Podłużne - krawędziowe ciągłe	X	X	U-1b U-8	X	U-11b (barieroporęcz)	X
E - kierunku i miejscowości	X	Strzałki	X	X	U-1a	X	U-12a / U-12b (ogrodzenia)	X
F - uzupełniające	X	Poprzeczne	X	X	U-1b	X	U-14a (bariery stalowe)	X
G - dodatkowe zn.pionowe	X	Uzupełniające	X	X	U-2	X	U-14b (bariery betonowe)	X
T - tabliczki	X	Inne	X	X	U-3	X	U-14d (bariery linowe)	X
Inne	X	SUMARYCZNIE ZNAKI POZIOME	X	X	U-4	X	U-18 (lustra drogowe)	X

Nazwa opracowania:

Projekt tymczasowej organizacji ruchu wraz z planem działań ratunkowych na DK19g km 0+000 - 0+559 S19 km 448+822 - 464+100

Inwestor:

Generalna Dyrekcja Dróg Krajowych i autostrad Oddział w Rzeszowie
ul. Legionów 20
35-959 Rzeszów

Etap:	PROJEKT WYKONAWCZY	Skala:	1:500
Tytuł rysunku:	Stała organizacja ruchu	Miejsce opracowania:	Rzeszów
Opracował: inż. Mateusz Małkowski	Podpis:	Nr rys.:	60
Opracował: mgr inż. Dawid Kozłowski	Podpis:	Data opracowania:	05.2020

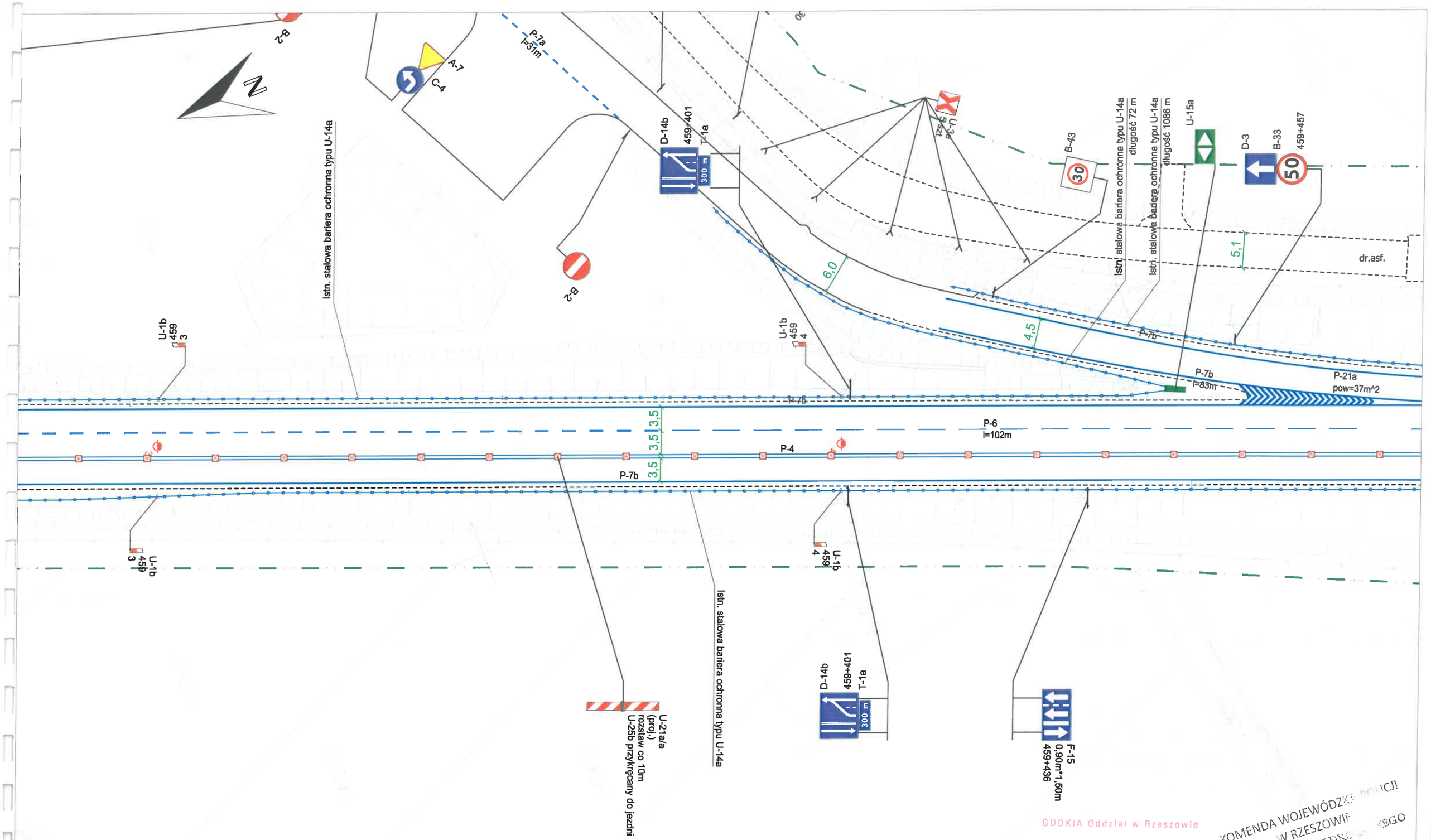

GDDKiA Oddział w Rzeszowie

Zespół Oceny Projektów Organizacji Ruchu

KOMENDA WOJEWÓDZKA POLICJI W RZESZOWIE WYDZIAŁ RUCHU DROGOWEGO

ZNAKI PIONOWE		ZNAKI POZIOME			URZĄDZENIA BRD			
Kategoria	ilość		dł. [m]	pow. [m²]		Ilość		Ilość
A - ostrzegawcze	X	Podłużne - segregacyjne przerywane	X	X	U-1a U-1f U-7 U-8	X	U-6	X
B - zakazu	X	Podłużne - segregacyjne ciągłe	X	X	U-1b U-1f U-7 U-8	X	U-9	X
C - nakazu	X	Podłużne - krawędziowe przerywane	X	X	U-1a U-8	X	U-11a (balustrada)	X
D - informacyjne	X	Podłużne - krawędziowe ciągłe	X	X	U-1b U-8	X	U-11b (barieroporęcz)	X
E - kierunku i miejscowości	X	Strzałki	X	X	U-1a	X	U-12a / U-12b (ogrodzenia)	X
F - uzupełniające	X	Poprzeczne	X	X	U-1b	X	U-14a (bariery stalowe)	X
G - dodatkowe zn.pionowe	X	Uzupełniające	X	X	U-2	X	U-14b (bariery betonowe)	X
T - tabliczki	X	Inne	X	X	U-3	X	U-14d (bariery linowe)	X
Inne	X	SUMARYCZNIE ZNAKI POZIOME	X	X	U-4	X	U-18 (lustra drogowe)	X

Nazwa opracowania:

Projekt tymczasowej organizacji ruchu wraz z planem działań ratunkowych na DK19g km 0+000 - 0+559 S19 km 448+822 - 464+100

Inwestor:

Generalna Dyrekcja Dróg Krajowych i autostrad Oddział w Rzeszowie
ul. Legionów 20
35-959 Rzeszów

Etap:	PROJEKT WYKONAWCZY	Skala:	1:500
Tytuł rysunku:	Stała organizacja ruchu	Miejsce opracowania:	Rzeszów
Opracował: inż. Mateusz Małkowski	Podpis:	Nr rys.:	61
Opracował: mgr inż. Dawid Kozłowski	Podpis:	Data opracowania:	05.2020

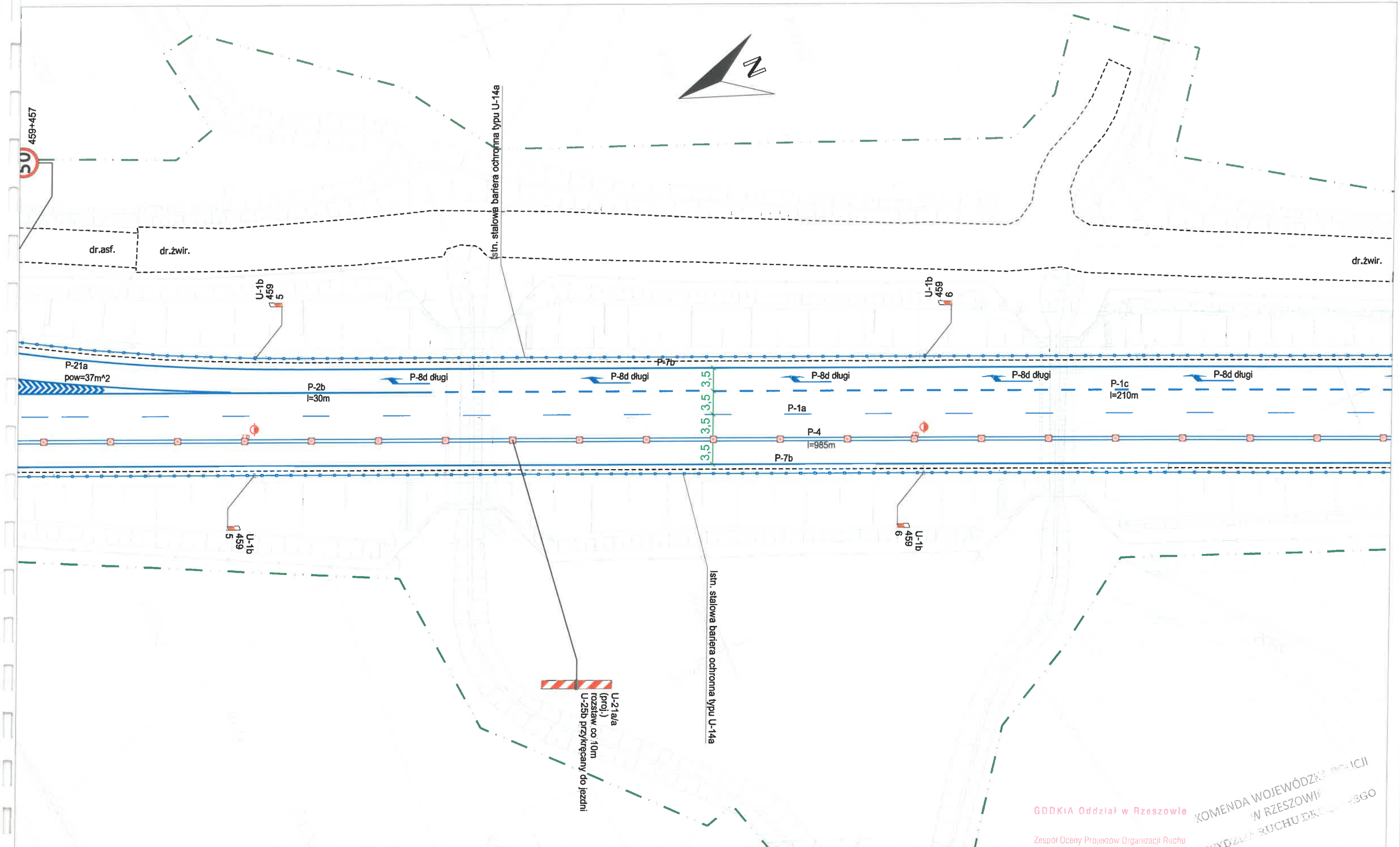

GDDKiA Oddział w Rzeszowie

Zespół Oceny Projektów Organizacji Ruchu

KOMENDA WOJEWÓDZKA POLICJI W RZESZOWIE WYDZIAŁ RUCHU DROGOWEGO

ZNAKI PIONOWE		ZNAKI POZIOME			URZĄDZENIA BRD			
Kategoria	ilość		dł. [m]	pow. [m²]		ilość		ilość
A - ostrzegawcze	X	Podłużne - segregacyjne przerywane	X	X	U-1a U-1f U-7 U-8	X	U-6	X
B - zakazu	X	Podłużne - segregacyjne ciągłe	X	X	U-1b U-1f U-7 U-8	X	U-9	X
C - nakazu	X	Podłużne - krawędziowe przerywane	X	X	U-1a U-8	X	U-11a (balustrada)	X
D - informacyjne	X	Podłużne - krawędziowe ciągłe	X	X	U-1b U-8	X	U-11b (barieroporęcz)	X
E - kierunku i miejscowości	X	Strzałki	X	X	U-1a	X	U-12a / U-12b (ogrodzenia)	X
F - uzupełniające	X	Poprzeczne	X	X	U-1b	X	U-14a (bariery stalowe)	X
G - dodatkowe zn.pionowe	X	Uzupełniające	X	X	U-2	X	U-14b (bariery betonowe)	X
T - tabliczki	X	Inne	X	X	U-3	X	U-14d (bariery linowe)	X
Inne	X	SUMARYCZNIE ZNAKI POZIOME	X	X	U-4	X	U-18 (lustra drogowe)	X

Nazwa opracowania:

Projekt tymczasowej organizacji ruchu wraz z planem działań ratunkowych na DK19g km 0+000 - 0+559 S19 km 448+822 - 464+100

Inwestor:

Generalna Dyrekcja Dróg Krajowych i autostrad Oddział w Rzeszowie
ul. Legionów 20
35-959 Rzeszów

Etap:	PROJEKT WYKONAWCZY	Skala:	1:500
Tytuł rysunku:	Stała organizacja ruchu	Miejsce opracowania:	Rzeszów
Opracował: inż. Mateusz Małkowski	Podpis:	Nr rys.:	62
Opracował: mgr inż. Dawid Kozłowski	Podpis:	Data opracowania:	05.2020

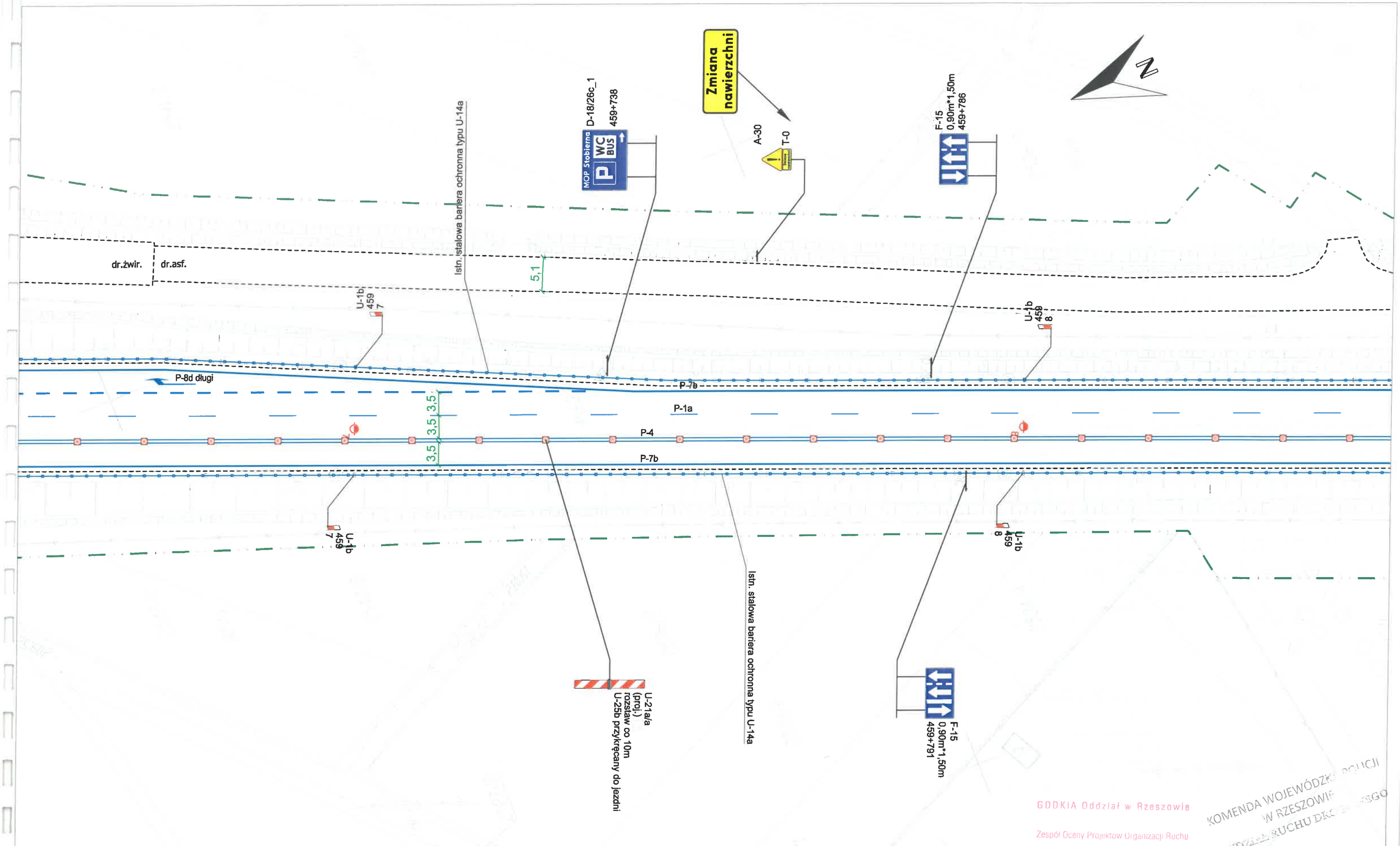

GDDKiA Oddział w Rzeszowie

Zespół Oceny Projektów Organizacji Ruchu

KOMENDA WOJEWÓDZKA POLICJI W RZESZOWIE WYDZIAŁ RUCHU DROGOWEGO

ZNAKI PIONOWE		ZNAKI POZIOME			URZĄDZENIA BRD			
Kategoria	ilość		dł. [m]	pow. [m²]		ilość		ilość
A - ostrzegawcze	X	Podłużne - segregacyjne przerywane	X	X	U-1a U-1f U-7 U-8	X	U-6	X
B - zakazu	X	Podłużne - segregacyjne ciągłe	X	X	U-1b U-1f U-7 U-8	X	U-9	X
C - nakazu	X	Podłużne - krawędziowe przerywane	X	X	U-1a U-8	X	U-11a (balustrada)	X
D - informacyjne	X	Podłużne - krawędziowe ciągłe	X	X	U-1b U-8	X	U-11b (barieroporęcz)	X
E - kierunku i miejscowości	X	Strzałki	X	X	U-1a	X	U-12a / U-12b (ogrodzenia)	X
F - uzupełniające	X	Poprzeczne	X	X	U-1b	X	U-14a (bariery stalowe)	X
G - dodatkowe zn.pionowe	X	Uzupełniające	X	X	U-2	X	U-14b (bariery betonowe)	X
T - tabliczki	X	Inne	X	X	U-3	X	U-14d (bariery linowe)	X
Inne	X	SUMARYCZNIE ZNAKI POZIOME	X	X	U-4	X	U-18 (lustra drogowe)	X

Nazwa opracowania:

Projekt tymczasowej organizacji ruchu wraz z planem działań ratunkowych na DK19g km 0+000 - 0+559 S19 km 448+822 - 464+100

Inwestor:

Generalna Dyrekcja Dróg Krajowych i autostrad Oddział w Rzeszowie
ul. Legionów 20
35-959 Rzeszów

Etap:	PROJEKT WYKONAWCZY	Skala:	1:500
Tytuł rysunku:	Stała organizacja ruchu	Miejsce opracowania:	Rzeszów
Opracował: inż. Mateusz Małkowski	Podpis:	Nr rys.:	63
Opracował: mgr inż. Dawid Kozłowski	Podpis:	Data opracowania:	05.2020

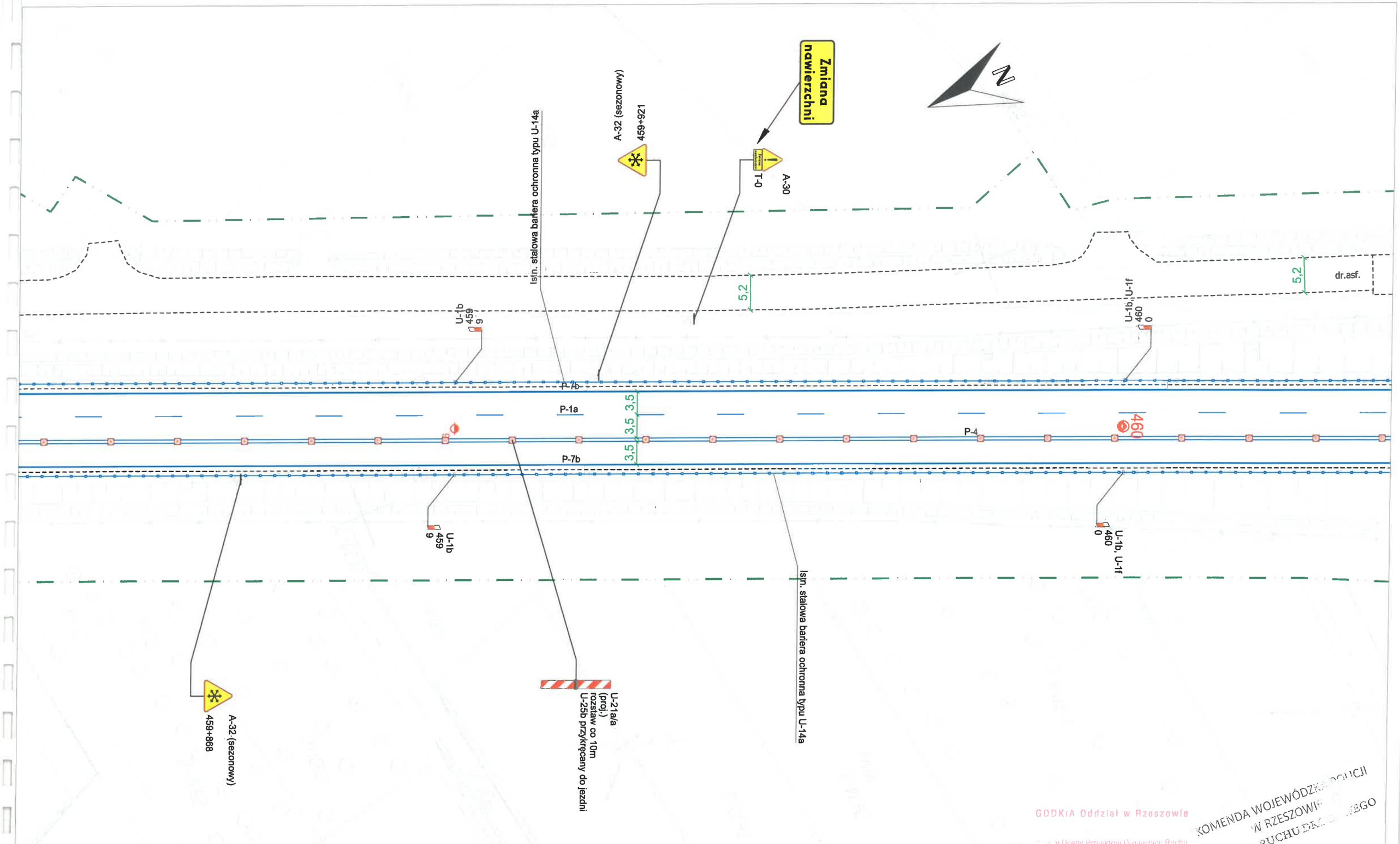

GDDKiA Oddział w Rzeszowie

Zespół Oceny Projektów Organizacji Ruchu

KOMENDA WOJEWÓDZKA POLICJI W RZESZOWIE
WYDZIAŁ RUCHU DROGOWEGO

ZNAKI PIONOWE		ZNAKI POZIOME			URZĄDZENIA BRD			
Kategoria	Ilość		dł. [m]	pow. [m²]		Ilość		Ilość
A - ostrzegawcze	X	Podłużne - segregacyjne przerywane	X	X	U-1a U-1f U-7 U-8	X	U-6	X
B - zakazu	X	Podłużne - segregacyjne ciągłe	X	X	U-1b U-1f U-7 U-8	X	U-9	X
C - nakazu	X	Podłużne - krawędziowe przerywane	X	X	U-1a U-8	X	U-11a (balustrada)	X
D - informacyjne	X	Podłużne - krawędziowe ciągłe	X	X	U-1b U-8	X	U-11b (barieroporęcz)	X
E - kierunku i miejscowości	X	Strzałki	X	X	U-1a	X	U-12a / U-12b (ogrodzenia)	X
F - uzupełniające	X	Poprzeczne	X	X	U-1b	X	U-14a (bariery stalowe)	X
G - dodatkowe zn.pionowe	X	Uzupełniające	X	X	U-2	X	U-14b (bariery betonowe)	X
T - tabliczki	X	Inne	X	X	U-3	X	U-14d (bariery linowe)	X
Inne	X	SUMARYCZNIE ZNAKI POZIOME	X	X	U-4	X	U-18 (lustra drogowe)	X

Nazwa opracowania:

Projekt tymczasowej organizacji ruchu wraz z planem działań ratunkowych na DK19g km 0+000 - 0+559 S19 km 448+822 - 464+100

Inwestor:

GDDKiA
Generalna Dyrekcja Dróg Krajowych i autostrad Oddział w Rzeszowie
ul. Legionów 20
35-959 Rzeszów

Etap:	PROJEKT WYKONAWCZY		Skala: 1:500
Tytuł rysunku:	Stała organizacja ruchu		Miejsce opracowania: Rzeszów
Opracował:	inż. Mateusz Małkowski	Podpis:	Nr rys.: 64
Opracował:	mgr inż. Dawid Kozłowski	Podpis:	Data opracowania: 05.2020

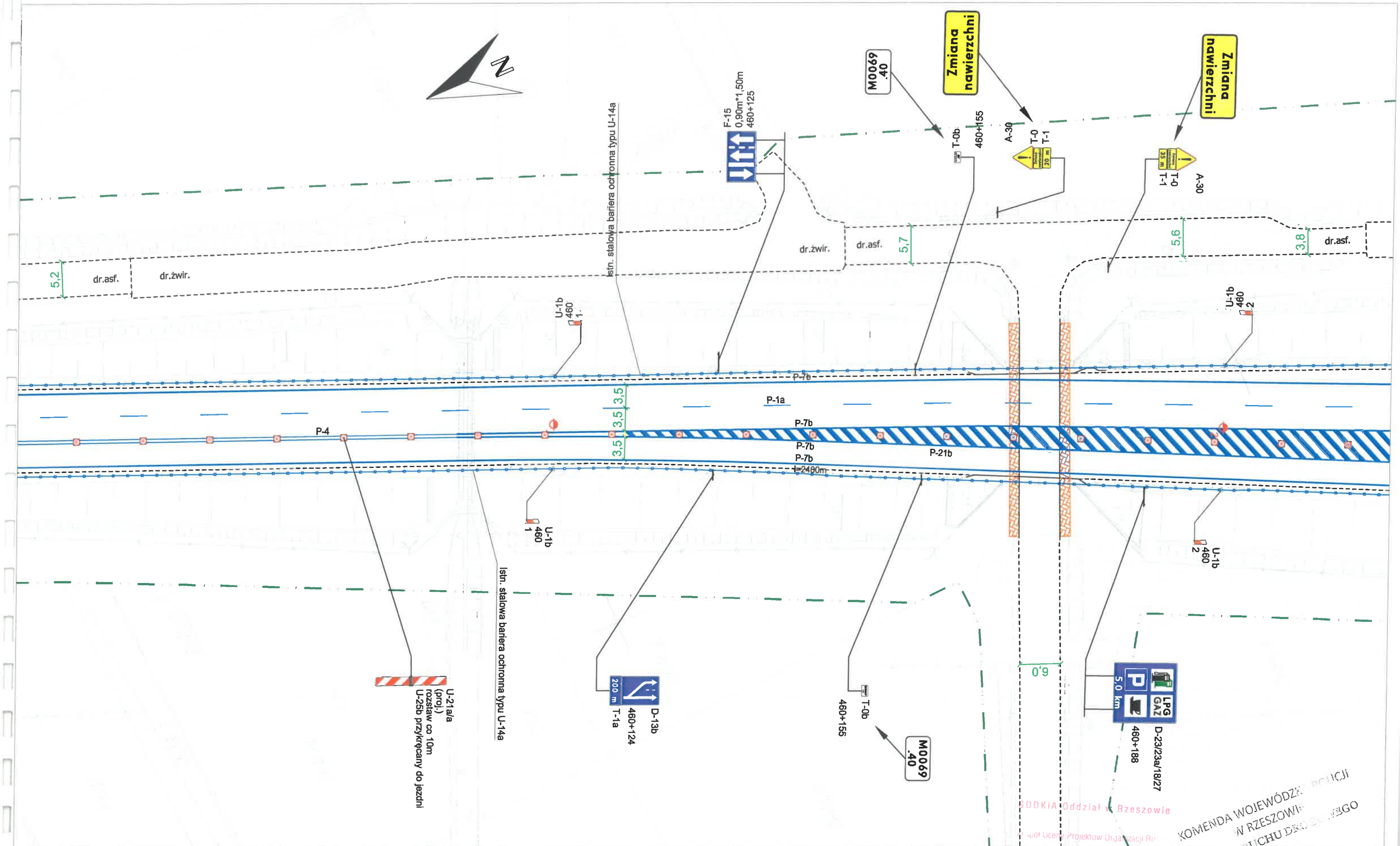

ZNAKI PIONOWE		ZNAKI POZIOME			URZĄDZENIA BRD			
Kategoria	Ilość		dł. [m]	pow. [m²]		Ilość		Ilość
A - ostrzegawcze	X	Podłużne - segregacyjne przerywane	X	X	U-1a U-1f U-7 U-8	X	U-8	X
B - zakazu	X	Podłużne - segregacyjne ciągłe	X	X	U-1b U-1f U-7 U-8	X	U-9	X
C - nakazu	X	Podłużne - krawędziowe przerywane	X	X	U-1a U-8	X	U-11a (balustrada)	X
D - informacyjne	X	Podłużne - krawędziowe ciągłe	X	X	U-1b U-8	X	U-11b (barieroporęcz)	X
E - kierunku i miejscowości	X	Strzałki	X	X	U-1a	X	U-12a / U-12b (ogrodzenia)	X
F - uzupełniające	X	Poprzeczne	X	X	U-1b	X	U-14a (bariery stalowe)	X
G - dodatkowe zn.pionowe	X	Uzupełniające	X	X	U-2	X	U-14b (bariery betonowe)	X
T - tabliczki	X	Inne	X	X	U-3	X	U-14d (bariery linowe)	X
Inne	X	SUMARYCZNIE ZNAKI POZIOME	X	X	U-4	X	U-18 (lustra drogowe)	X

Nazwa opracowania:

Projekt tymczasowej organizacji ruchu wraz z planem działań ratunkowych na DK19g km 0+000 - 0+559 S19 km 448+822 - 464+100

Inwestor:

GDDKiA
Generalna Dyrekcja Dróg Krajowych i autostrad Oddział w Rzeszowie
ul. Legionów 20
35-959 Rzeszów

Etap:	PROJEKT WYKONAWCZY		Skala: 1:500
Tytuł rysunku:	Stała organizacja ruchu		Miejsce opracowania: Rzeszów
Opracował:	inż. Mateusz Małkowski	Podpis:	Nr rys.: 65
Opracował:	mgr inż. Dawid Kozłowski	Podpis:	Data opracowania: 05.2020