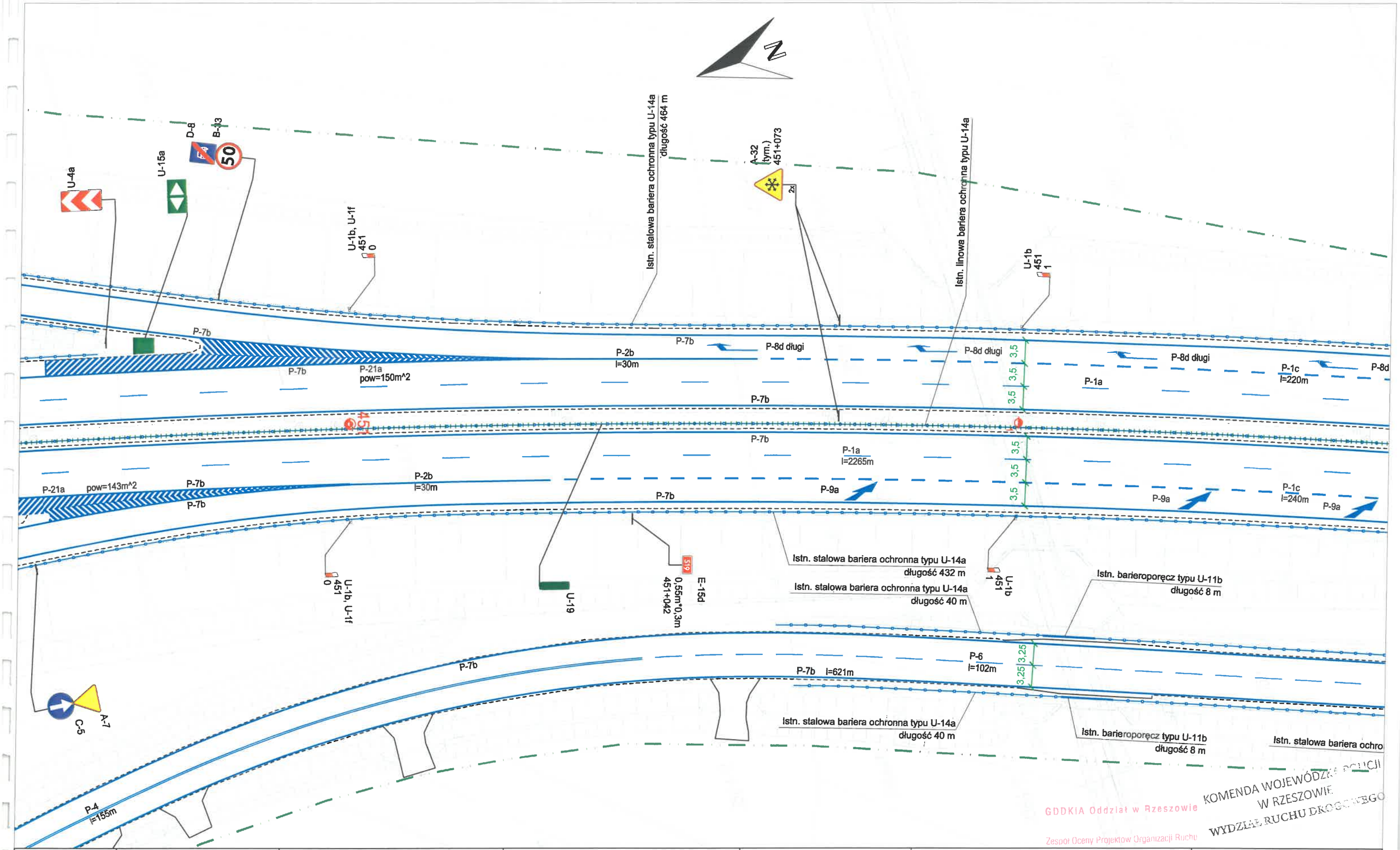

GDDKiA Oddział w Rzeszowie
Zespół Oceny Projektów Organizacji Ruchu

KOMENDA WOJEWÓDZKA POLICJI
W RZESZOWIE
WYDZIAŁ RUCHU DROGOWEGO

ZNAKI PIONOWE		ZNAKI POZIOME			URZĄDZENIA BRD			
Kategoria	ilość		dł. [m]	pow. [m²]		ilość		ilość
A - ostrzegawcze	X	Podłużne - segregacyjne przerywane	X	X	U-1a U-1f U-7 U-8	X	U-6	X
B - zakazu	X	Podłużne - segregacyjne ciągłe	X	X	U-1b U-1f U-7 U-8	X	U-9	X
C - nakazu	X	Podłużne - krawędziowe przerywane	X	X	U-1a U-8	X	U-11a (balustrada)	X
D - informacyjne	X	Podłużne - krawędziowe ciągłe	X	X	U-1b U-8	X	U-11b (barieroporęcz)	X
E - kierunku i miejscowości	X	Strzałki	X	X	U-1a	X	U-12a / U-12b (ogrodzenia)	X
F - uzupełniające	X	Poprzeczne	X	X	U-1b	X	U-14a (bariery stalowe)	X
G - dodatkowe zn.pionowe	X	Uzupełniające	X	X	U-2	X	U-14b (bariery betonowe)	X
T - tabliczki	X	Inne	X	X	U-3	X	U-14d (bariery linowe)	X
Inne	X	SUMARYCZNIE ZNAKI POZIOME	X	X	U-4	X	U-18 (lustra drogowe)	X

Nazwa opracowania:

Projekt tymczasowej organizacji ruchu wraz z planem działań ratunkowych na DK19g km 0+000 - 0+559 S19 km 448+822 - 464+100

Inwestor:

GDDKiA
Generalna Dyrekcja Dróg Krajowych i autostrad Oddział w Rzeszowie
ul. Legionów 20
35-959 Rzeszów

Etap:	PROJEKT WYKONAWCZY	Skala:	1:500
Tytuł rysunku:	Stała organizacja ruchu	Miejsce opracowania:	Rzeszów
Opracował: inż. Mateusz Małkowski	Podpis:	Nr rys.:	16
Opracował: mgr inż. Dawid Kozłowski	Podpis:	Data opracowania:	05.2020

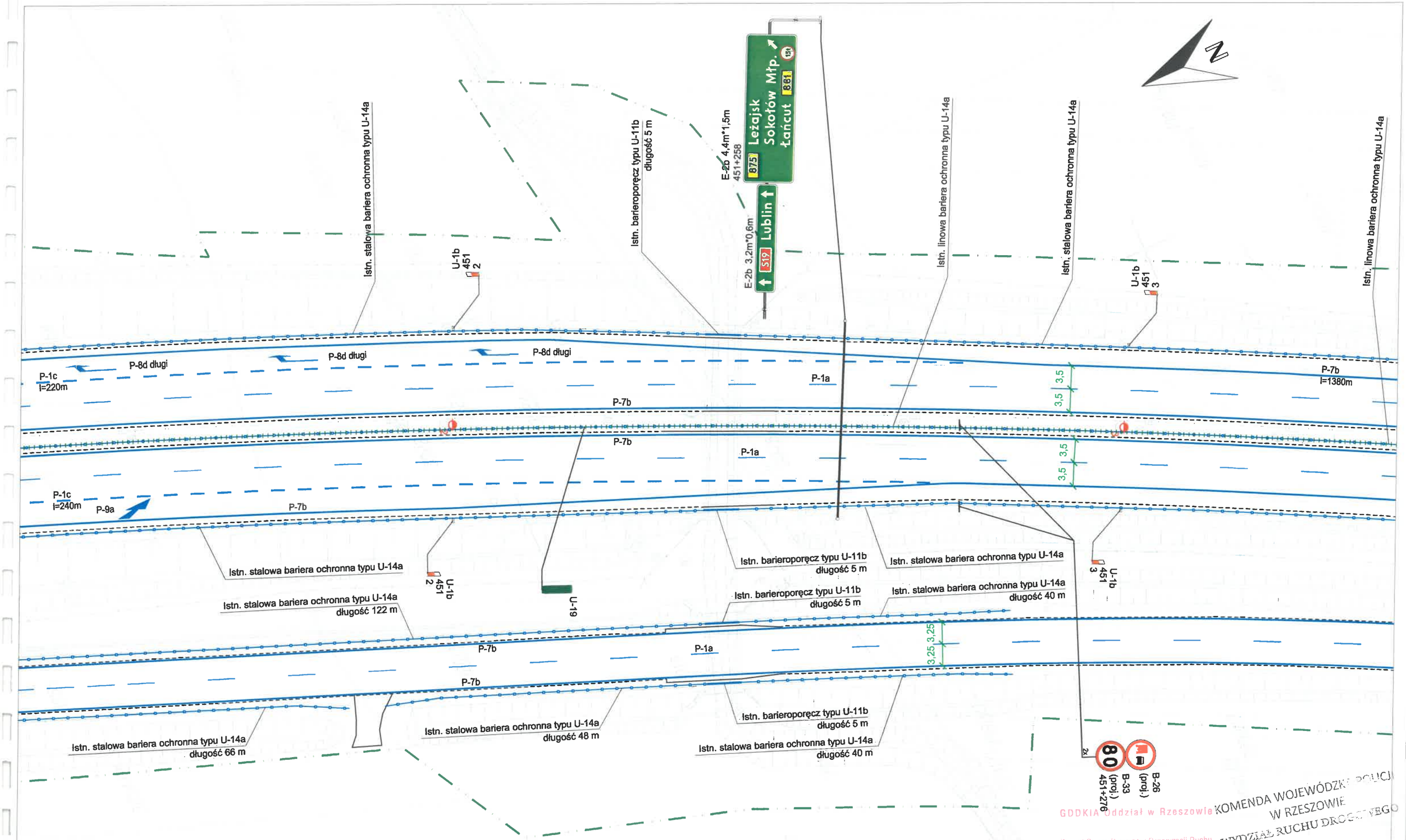

ZNAKI PIONOWE		ZNAKI POZIOME			URZĄDZENIA BRD			
Kategoria	Ilość		dł. [m]	pow. [m²]		Ilość		Ilość
A - ostrzegawcze	X	Podłużne - segregacyjne przerywane	X	X	U-1a U-1f U-7 U-8	X	U-6	X
B - zakazu	X	Podłużne - segregacyjne ciągłe	X	X	U-1b U-1f U-7 U-8	X	U-9	X
C - nakazu	X	Podłużne - krawędziowe przerywane	X	X	U-1a U-8	X	U-11a (balustrada)	X
D - informacyjne	X	Podłużne - krawędziowe ciągłe	X	X	U-1b U-8	X	U-11b (barieroporęcz)	X
E - kierunku i miejscowości	X	Strzałki	X	X	U-1a	X	U-12a / U-12b (ogrodzenia)	X
F - uzupełniające	X	Poprzeczne	X	X	U-1b	X	U-14a (bariery stalowe)	X
G - dodatkowe zn.pionowe	X	Uzupełniające	X	X	U-2	X	U-14b (bariery betonowe)	X
T - tabliczki	X	Inne	X	X	U-3	X	U-14d (bariery linowe)	X
Inne	X	SUMARYCZNIE ZNAKI POZIOME	X	X	U-4	X	U-18 (lustra drogowe)	X

Nazwa opracowania:

Projekt tymczasowej organizacji ruchu wraz z planem działań ratunkowych na DK19g km 0+000 - 0+559 S19 km 448+822 - 464+100

Inwestor:

GDDKiA
Generalna Dyrekcja Dróg Krajowych i autostrad Oddział w Rzeszowie
ul. Legionów 20
35-959 Rzeszów

Etap:	PROJEKT WYKONAWCZY	Skala:	1:500
Tytuł rysunku:	Stała organizacja ruchu	Miejsce opracowania:	Rzeszów
Opracował: inż. Mateusz Małkowski	Podpis:	Nr rys.:	17
Opracował: mgr inż. Dawid Kozłowski	Podpis:	Data opracowania:	05.2020

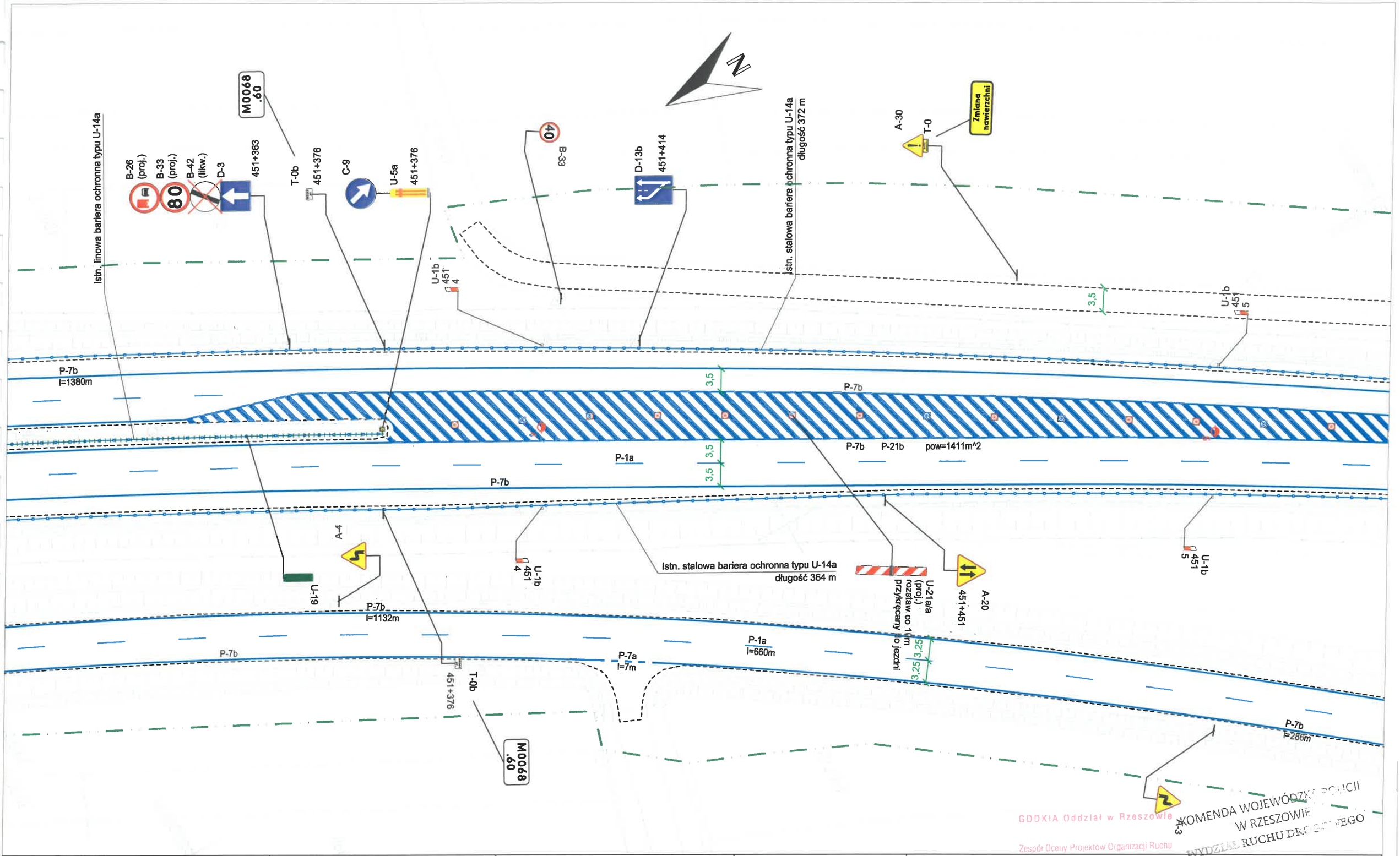

ZNAKI PIONOWE		ZNAKI POZIOME			URZĄDZENIA BRD			
Kategoria	Ilość		dł. [m]	pow. [m²]		Ilość		Ilość
A - ostrzegawcze	X	Podłużne - segregacyjne przerywane	X	X	U-1a U-1f U-7 U-8	X	U-6	X
B - zakazu	X	Podłużne - segregacyjne ciągłe	X	X	U-1b U-1f U-7 U-8	X	U-9	X
C - nakazu	X	Podłużne - krawędziowe przerywane	X	X	U-1a U-8	X	U-11a (balustrada)	X
D - informacyjne	X	Podłużne - krawędziowe ciągłe	X	X	U-1b U-8	X	U-11b (barieroporęcz)	X
E - kierunku i miejscowości	X	Strzałki	X	X	U-1a	X	U-12a / U-12b (ogrodzenia)	X
F - uzupełniające	X	Poprzeczne	X	X	U-1b	X	U-14a (bariery stalowe)	X
G - dodatkowe zn.pionowe	X	Uzupełniające	X	X	U-2	X	U-14b (bariery betonowe)	X
T - tabliczki	X	Inne	X	X	U-3	X	U-14d (bariery linowe)	X
Inne	X	SUMARYCZNIE ZNAKI POZIOME	X	X	U-4	X	U-18 (lustra drogowe)	X

Nazwa opracowania:

Projekt tymczasowej organizacji ruchu wraz z planem działań ratunkowych na DK19g km 0+000 - 0+559 S19 km 448+822 - 464+100

Inwestor:

GDDKiA
Generalna Dyrekcja Dróg Krajowych i autostrad Oddział w Rzeszowie
ul. Legionów 20
35-959 Rzeszów

Etap:	PROJEKT WYKONAWCZY	Skala:	1:500
Tytuł rysunku:	Stała organizacja ruchu	Miejsce opracowania:	Rzeszów
Opracował:	inż. Mateusz Małkowski — Podpis:	Nr rys.:	18
Opracował:	mgr inż. Dawid Kozłowski — Podpis:	Data opracowania:	05.2020

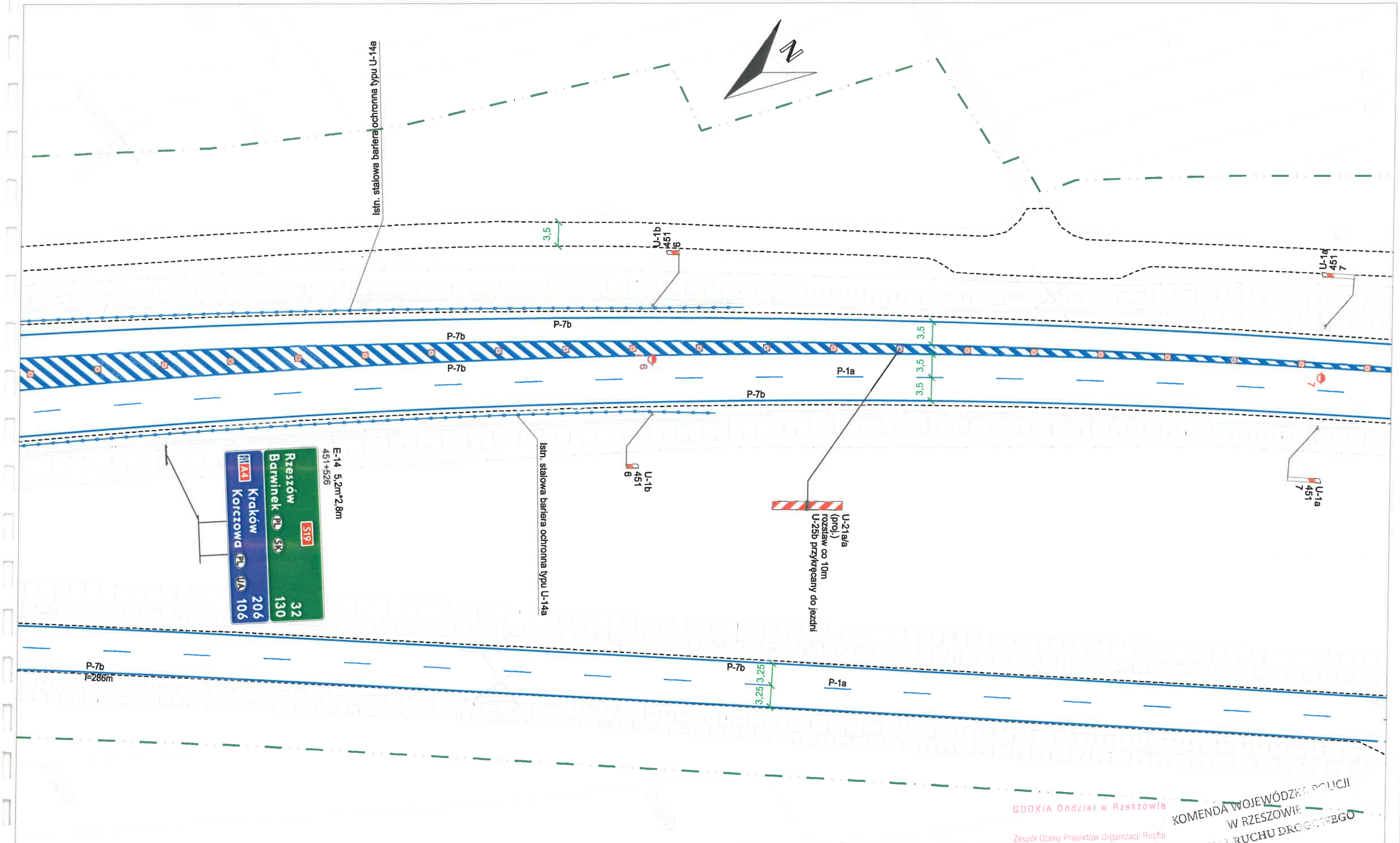

ZNAKI PIONOWE		ZNAKI POZIOME			URZĄDZENIA BRD			
Kategoria	Ilość		dł. [m]	pow. [m²]		Ilość		Ilość
A - ostrzegawcze	X	Podłużne - segregacyjne przerywane	X	X	U-1a U-1f U-7 U-8	X	U-6	X
B - zakazu	X	Podłużne - segregacyjne ciągłe	X	X	U-1b U-1f U-7 U-8	X	U-9	X
C - nakazu	X	Podłużne - krawędziowe przerywane	X	X	U-1a U-8	X	U-11a (balustrada)	X
D - informacyjne	X	Podłużne - krawędziowe ciągłe	X	X	U-1b U-8	X	U-11b (barieroporęcz)	X
E - kierunku i miejscowości	X	Strzałki	X	X	U-1a	X	U-12a / U-12b (ogrodzenia)	X
F - uzupełniające	X	Poprzeczne	X	X	U-1b	X	U-14a (bariery stalowe)	X
G - dodatkowe zn.pionowe	X	Uzupełniające	X	X	U-2	X	U-14b (bariery betonowe)	X
T - tabliczki	X	Inne	X	X	U-3	X	U-14d (bariery linowe)	X
Inne	X	SUMARYCZNIE ZNAKI POZIOME	X	X	U-4	X	U-18 (lustra drogowe)	X

Nazwa opracowania:

Projekt tymczasowej organizacji ruchu wraz z planem działań ratunkowych na DK19g km 0+000 - 0+559 S19 km 448+822 - 464+100

Inwestor:

GDDKiA
Generalna Dyrekcja Dróg Krajowych i autostrad Oddział w Rzeszowie
ul. Legionów 20
35-959 Rzeszów

Etap:	PROJEKT WYKONAWCZY		Skala: 1:500
Tytuł rysunku:	Stała organizacja ruchu		Miejsce opracowania: Rzeszów
Opracował:	inż. Mateusz Małkowski	Podpis:	Nr rys.: 19
Opracował:	mgr inż. Dawid Kozłowski	Podpis:	Data opracowania: 05.2020

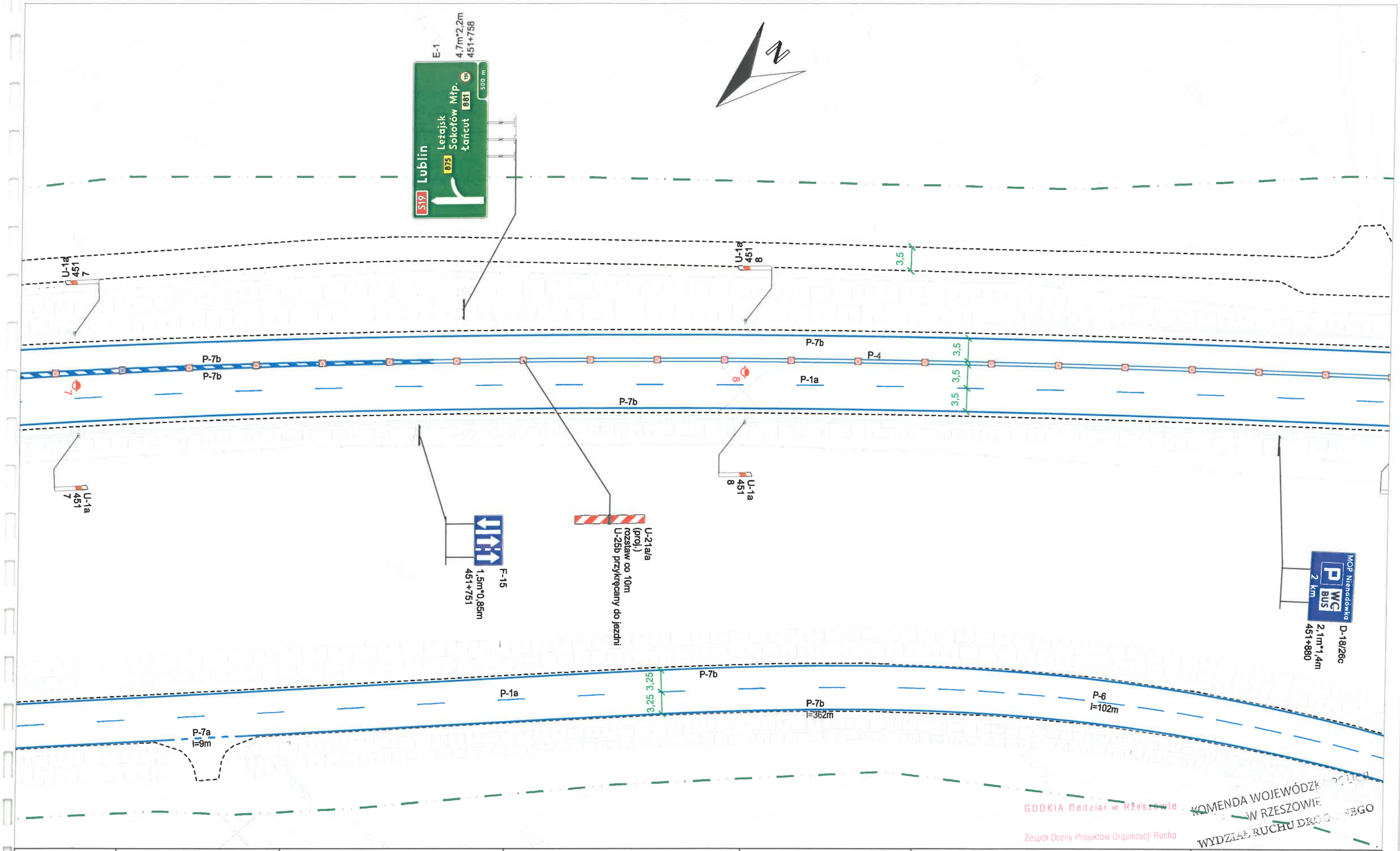

GDDKiA Oddział w Rzeszowie
Zespół Oceny Projektów Organizacji Ruchu
KOMENDA WOJEWÓDZKA POLICJI W RZESZOWIE
WYDZIAŁ RUCHU DROGOWEGO

ZNAKI PIONOWE		ZNAKI POZIOME			URZĄDZENIA BRD			
Kategoria	Ilość		dł. [m]	pow. [m²]		Ilość		Ilość
A - ostrzegawcze	X	Podłużne - segregacyjne przerywane	X	X	U-1a U-1f U-7 U-8	X	U-6	X
B - zakazu	X	Podłużne - segregacyjne ciągłe	X	X	U-1b U-1f U-7 U-8	X	U-9	X
C - nakazu	X	Podłużne - krawędziowe przerywane	X	X	U-1a U-8	X	U-11a (balustrada)	X
D - informacyjne	X	Podłużne - krawędziowe ciągłe	X	X	U-1b U-8	X	U-11b (barieroporęcz)	X
E - kierunku i miejscowości	X	Strzałki	X	X	U-1a	X	U-12a / U-12b (ogrodzenia)	X
F - uzupełniające	X	Poprzeczne	X	X	U-1b	X	U-14a (bariery stalowe)	X
G - dodatkowe zn.pionowe	X	Uzupełniające	X	X	U-2	X	U-14b (bariery betonowe)	X
T - tabliczki	X	Inne	X	X	U-3	X	U-14d (bariery linowe)	X
Inne	X	SUMARYCZNIE ZNAKI POZIOME	X	X	U-4	X	U-18 (lustra drogowe)	X

Nazwa opracowania:

Projekt tymczasowej organizacji ruchu wraz z planem działań ratunkowych na DK19g km 0+000 - 0+559 S19 km 448+822 - 464+100

Inwestor:

GDDKiA
Generalna Dyrekcja Dróg Krajowych i autostrad Oddział w Rzeszowie
ul. Legionów 20
35-959 Rzeszów

Etap:	PROJEKT WYKONAWCZY		Skala: 1:500
Tytuł rysunku:	Stała organizacja ruchu		Miejsce opracowania: Rzeszów
Opracował:	inż. Mateusz Małkowski	Podpis:	Nr rys.: 20
Opracował:	mgr inż. Dawid Kozłowski	Podpis:	Data opracowania: 05.2020

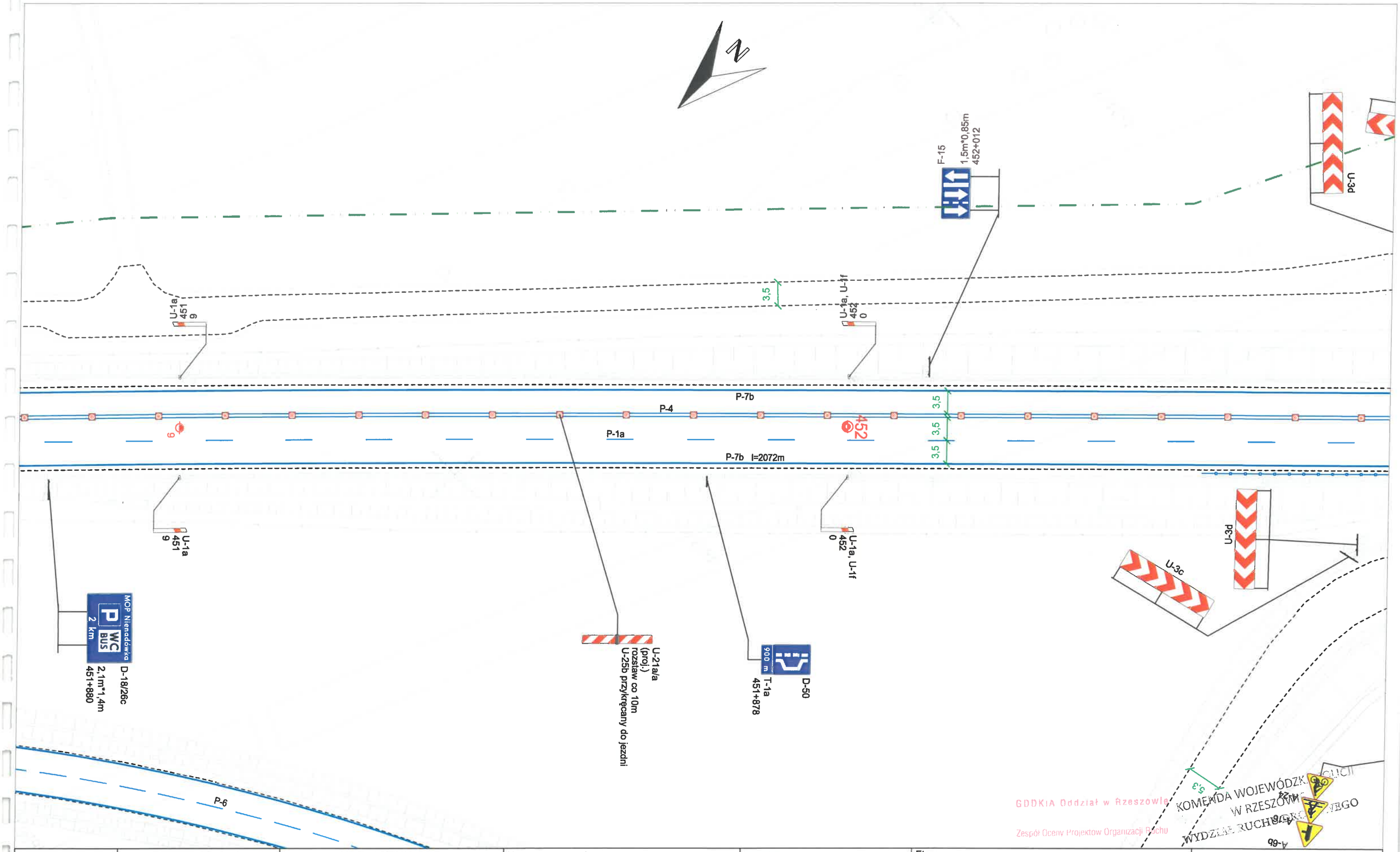

ZNAKI PIONOWE		ZNAKI POZIOME			URZĄDZENIA BRD			
Kategoria	ilość		dł. [m]	pow. [m²]		ilość		ilość
A - ostrzegawcze	X	Podłużne - segregacyjne przerywane	X	X	U-1a U-1f U-7 U-8	X	U-6	X
B - zakazu	X	Podłużne - segregacyjne ciągłe	X	X	U-1b U-1f U-7 U-8	X	U-9	X
C - nakazu	X	Podłużne - krawędziowe przerywane	X	X	U-1a U-8	X	U-11a (balustrada)	X
D - informacyjne	X	Podłużne - krawędziowe ciągłe	X	X	U-1b U-8	X	U-11b (barieroporęcz)	X
E - kierunku i miejscowości	X	Strzałki	X	X	U-1a	X	U-12a / U-12b (ogrodzenia)	X
F - uzupełniające	X	Poprzeczne	X	X	U-1b	X	U-14a (bariery stalowe)	X
G - dodatkowe zn.pionowe	X	Uzupełniające	X	X	U-2	X	U-14b (bariery betonowe)	X
T - tabliczki	X	Inne	X	X	U-3	X	U-14d (bariery linowe)	X
Inne	X	SUMARYCZNIE ZNAKI POZIOME	X	X	U-4	X	U-18 (lustra drogowe)	X

Nazwa opracowania:

Projekt tymczasowej organizacji ruchu wraz z planem działań ratunkowych na DK19g km 0+000 - 0+559 S19 km 448+822 - 464+100

Inwestor:

GDDKiA
Generalna Dyrekcja Dróg Krajowych i autostrad Oddział w Rzeszowie
ul. Legionów 20
35-959 Rzeszów

Etap:	PROJEKT WYKONAWCZY	Skala:	1:500
Tytuł rysunku:	Stała organizacja ruchu	Miejsce opracowania:	Rzeszów
Opracował: inż. Mateusz Małkowski	Podpis:	Nr rys.:	21
Opracował: mgr inż. Dawid Kozłowski	Podpis:	Data opracowania:	05.2020

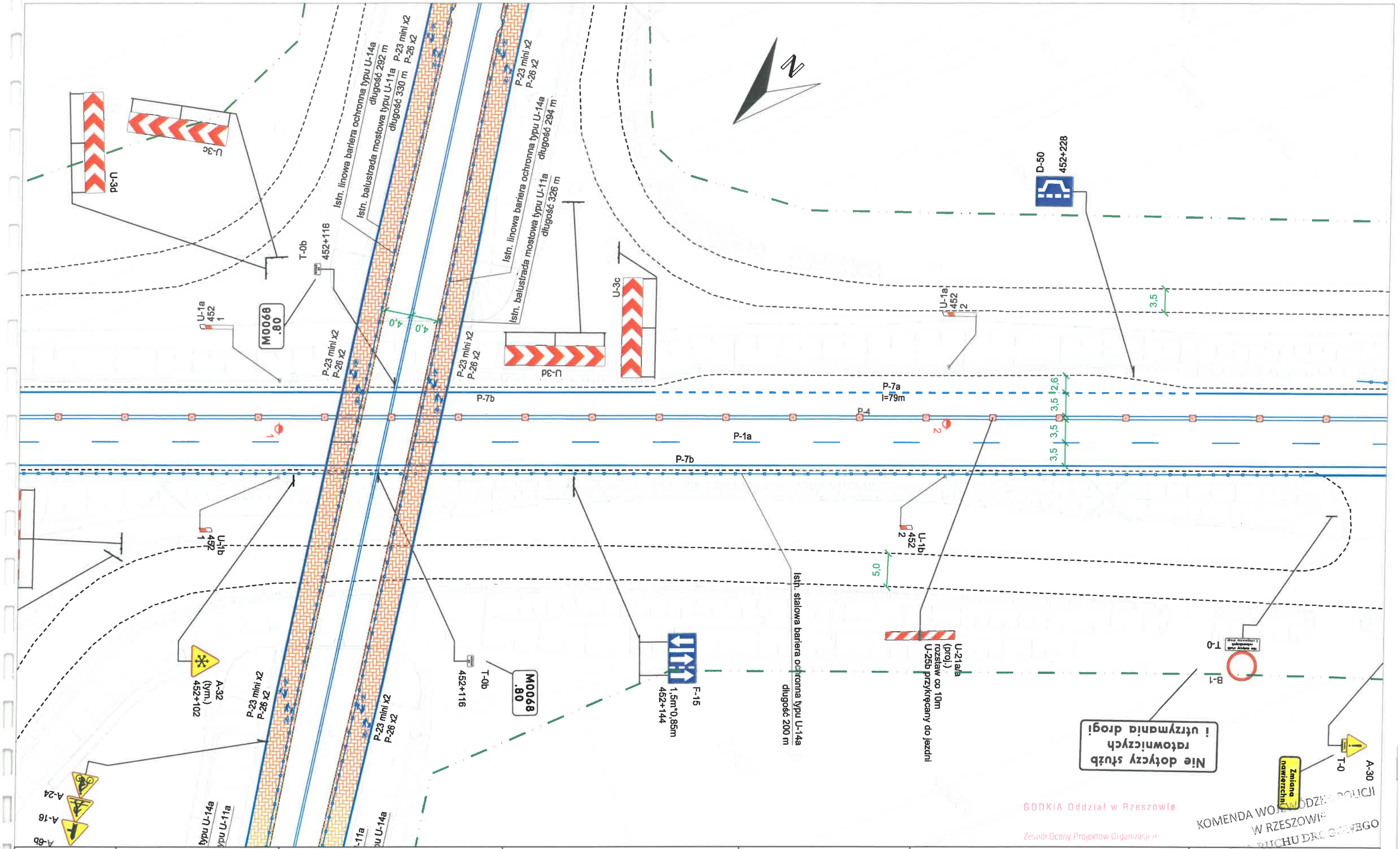

ZNAKI PIONOWE		ZNAKI POZIOME			URZĄDZENIA BRD			
Kategoria	Ilość		dł. [m]	pow. [m²]		Ilość		Ilość
A - ostrzegawcze	X	Podłużne - segregacyjne przerywane	X	X	U-1a U-1f U-7 U-8	X	U-6	X
B - zakazu	X	Podłużne - segregacyjne ciągłe	X	X	U-1b U-1f U-7 U-8	X	U-9	X
C - nakazu	X	Podłużne - krawędziowe przerywane	X	X	U-1a U-8	X	U-11a (balustrada)	X
D - informacyjne	X	Podłużne - krawędziowe ciągłe	X	X	U-1b U-8	X	U-11b (barieroporęcz)	X
E - kierunku i miejscowości	X	Strzałki	X	X	U-1a	X	U-12a / U-12b (ogrodzenia)	X
F - uzupełniające	X	Poprzeczne	X	X	U-1b	X	U-14a (bariery stalowe)	X
G - dodatkowe zn.pionowe	X	Uzupełniające	X	X	U-2	X	U-14b (bariery betonowe)	X
T - tabliczki	X	Inne	X	X	U-3	X	U-14d (bariery linowe)	X
Inne	X	SUMARYCZNIE ZNAKI POZIOME	X	X	U-4	X	U-18 (lustra drogowe)	X

Nazwa opracowania:

Projekt tymczasowej organizacji ruchu wraz z planem działań ratunkowych na DK19g km 0+000 - 0+559 S19 km 448+822 - 464+100

Inwestor:

GDDKiA
Generalna Dyrekcja Dróg Krajowych i autostrad Oddział w Rzeszowie
ul. Legionów 20
35-959 Rzeszów

Etap:	PROJEKT WYKONAWCZY		Skala: 1:500
Tytuł rysunku:	Stała organizacja ruchu		Miejsce opracowania: Rzeszów
Opracował:	inż. Mateusz Małkowski	Podpis:	Nr rys.: 22
Opracował:	mgr inż. Dawid Kozłowski	Podpis:	Data opracowania: 05.2020

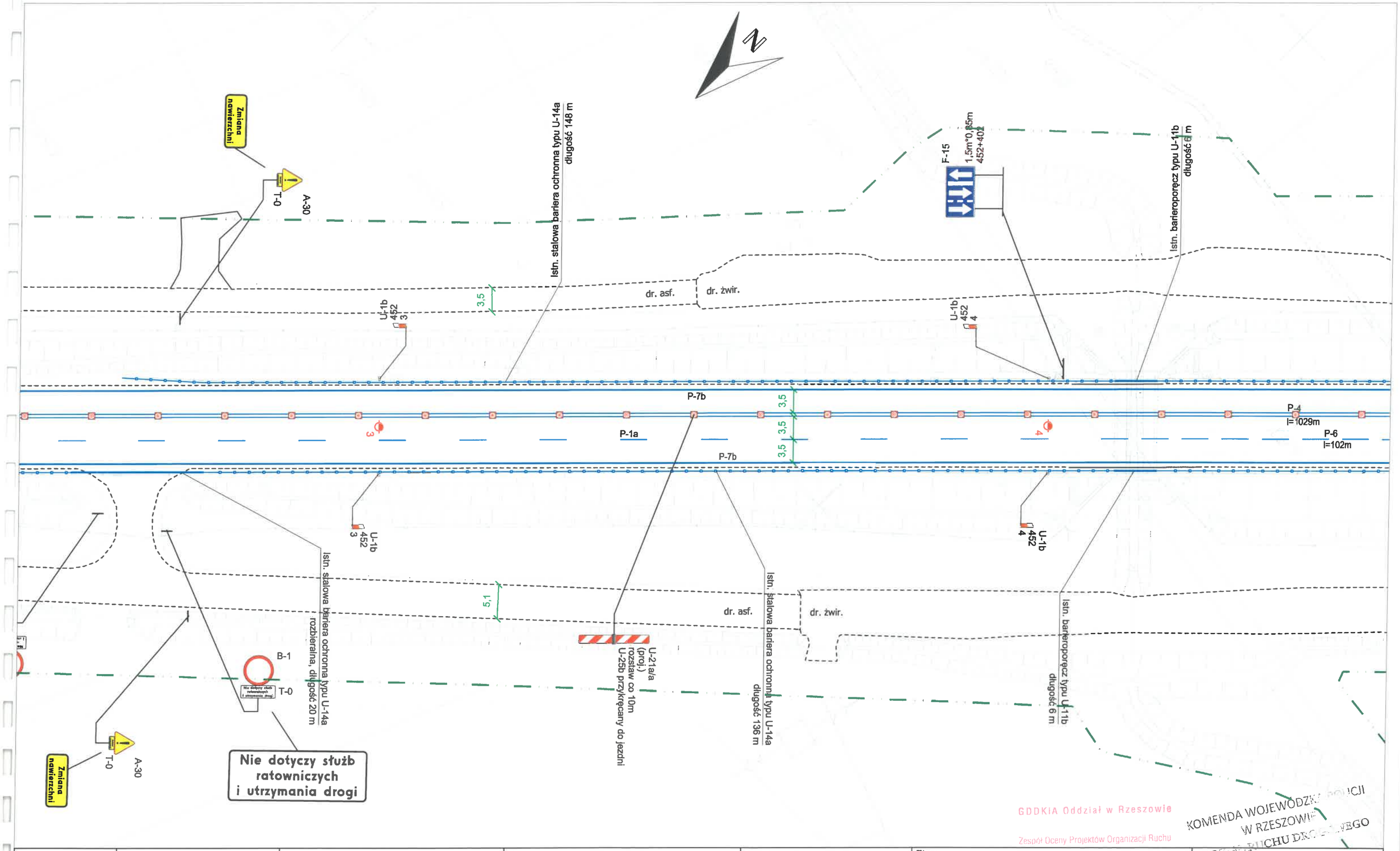

GDDKiA Oddział w Rzeszowie
Zespół Oceny Projektów Organizacji Ruchu

KOMENDA WOJEWÓDZKA POLICJI W RZESZOWIE WYDZIAŁ RUCHU DROGOWEGO

ZNAKI PIONOWE		ZNAKI POZIOME			URZĄDZENIA BRD			
Kategoria	ilość		dł. [m]	pow. [m²]		ilość		ilość
A - ostrzegawcze	X	Podłużne - segregacyjne przerywane	X	X	U-1a U-1f U-7 U-8	X	U-6	X
B - zakazu	X	Podłużne - segregacyjne ciągłe	X	X	U-1b U-1f U-7 U-8	X	U-9	X
C - nakazu	X	Podłużne - krawędziowe przerywane	X	X	U-1a U-8	X	U-11a (balustrada)	X
D - informacyjne	X	Podłużne - krawędziowe ciągłe	X	X	U-1b U-8	X	U-11b (barieroporęcz)	X
E - kierunku i miejsowości	X	Strzałki	X	X	U-1a	X	U-12a / U-12b (ogrodzenia)	X
F - uzupełniające	X	Poprzeczne	X	X	U-1b	X	U-14a (bariery stalowe)	X
G - dodatkowe zn.pionowe	X	Uzupełniające	X	X	U-2	X	U-14b (bariery betonowe)	X
T - tabliczki	X	Inne	X	X	U-3	X	U-14d (bariery linowe)	X
Inne	X	SUMARYCZNIE ZNAKI POZIOME	X	X	U-4	X	U-18 (lustra drogowe)	X

Nazwa opracowania:

Projekt tymczasowej organizacji ruchu wraz z planem działań ratunkowych na DK19g km 0+000 - 0+559 S19 km 448+822 - 464+100

Inwestor:

GDDKiA
Generalna Dyrekcja Dróg Krajowych i autostrad Oddział w Rzeszowie
ul. Legionów 20
35-959 Rzeszów

Etap:	PROJEKT WYKONAWCZY	Skala:	1:500
Tytuł rysunku:	Stała organizacja ruchu	Miejsce opracowania:	Rzeszów
Opracował: inż. Mateusz Małkowski	Podpis:	Nr rys.:	23
Opracował: mgr inż. Dawid Kozłowski	Podpis:	Data opracowania:	05.2020

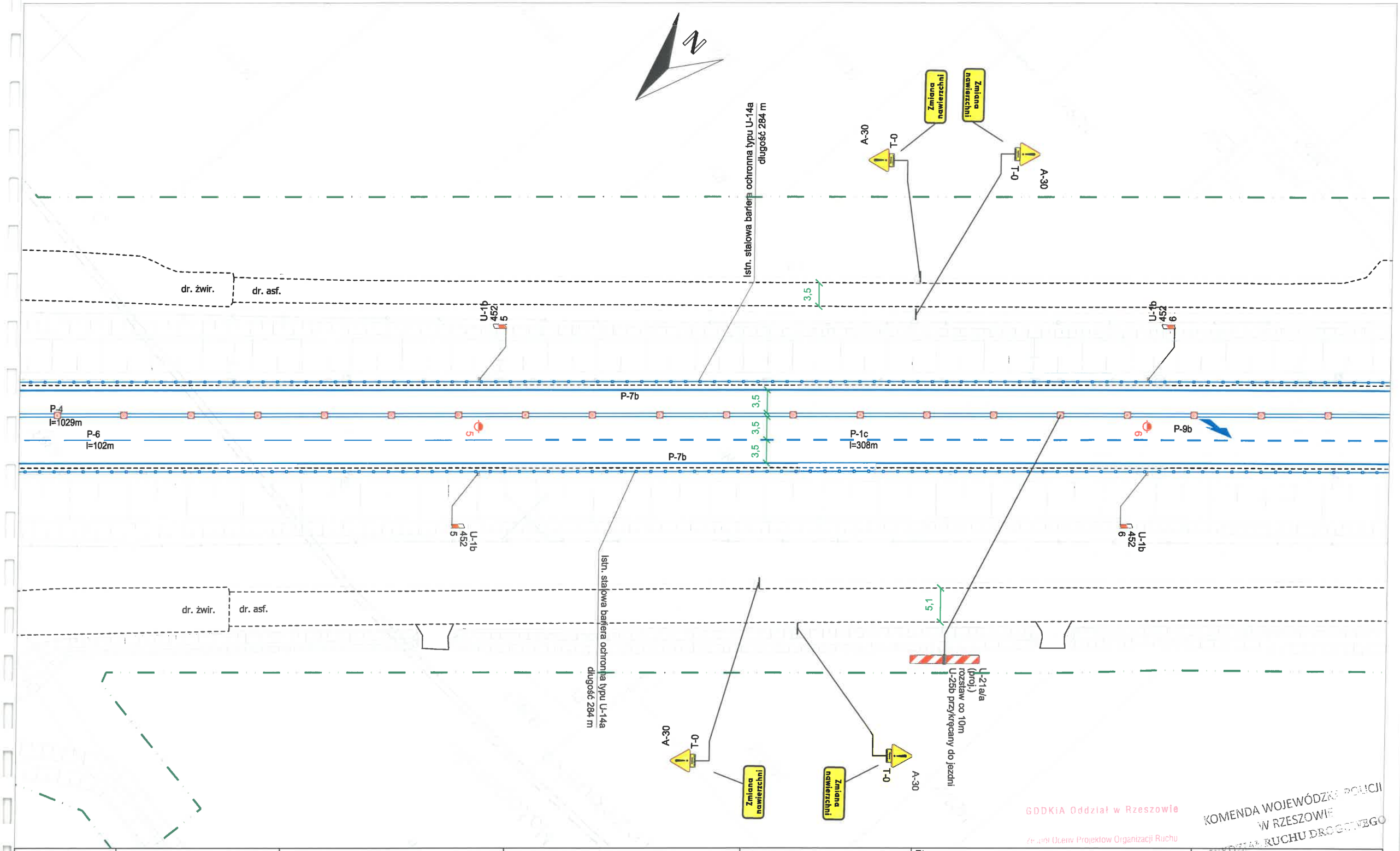

GDDKiA Oddział w Rzeszowie
Zespół Oceny Projektów Organizacji Ruchu
KOMENDA WOJEWÓDZKA POLICJI W RZESZOWIE
WYDZIAŁ RUCHU DROGOWEGO

ZNAKI PIONOWE		ZNAKI POZIOME			URZĄDZENIA BRD			
Kategoria	Ilość		dł. [m]	pow. [m²]		Ilość		Ilość
A - ostrzegawcze	X	Podłużne - segregacyjne przerywane	X	X	U-1a U-1f U-7 U-8	X	U-6	X
B - zakazu	X	Podłużne - segregacyjne ciągłe	X	X	U-1b U-1f U-7 U-8	X	U-9	X
C - nakazu	X	Podłużne - krawędziowe przerywane	X	X	U-1a U-8	X	U-11a (balustrada)	X
D - informacyjne	X	Podłużne - krawędziowe ciągłe	X	X	U-1b U-8	X	U-11b (barieroporęcz)	X
E - kierunku i miejscowości	X	Strzałki	X	X	U-1a	X	U-12a / U-12b (ogrodzenia)	X
F - uzupełniające	X	Poprzeczne	X	X	U-1b	X	U-14a (bariery stalowe)	X
G - dodatkowe zn.pionowe	X	Uzupełniające	X	X	U-2	X	U-14b (bariery betonowe)	X
T - tabliczki	X	Inne	X	X	U-3	X	U-14d (bariery linowe)	X
Inne	X	SUMARYCZNIE ZNAKI POZIOME	X	X	U-4	X	U-18 (lustra drogowe)	X

Nazwa opracowania:

Projekt tymczasowej organizacji ruchu wraz z planem działań ratunkowych na DK19g km 0+000 - 0+559 S19 km 448+822 - 464+100

Inwestor:

GDDKiA
Generalna Dyrekcja Dróg Krajowych i autostrad Oddział w Rzeszowie
ul. Legionów 20
35-959 Rzeszów

Etap:	PROJEKT WYKONAWCZY		Skala: 1:500
Tytuł rysunku:	Stała organizacja ruchu		Miejsce opracowania: Rzeszów
Opracował:	inż. Mateusz Małkowski	Podpis:	Nr rys.: 24
Opracował:	mgr inż. Dawid Kozłowski	Podpis:	Data opracowania: 05.2020

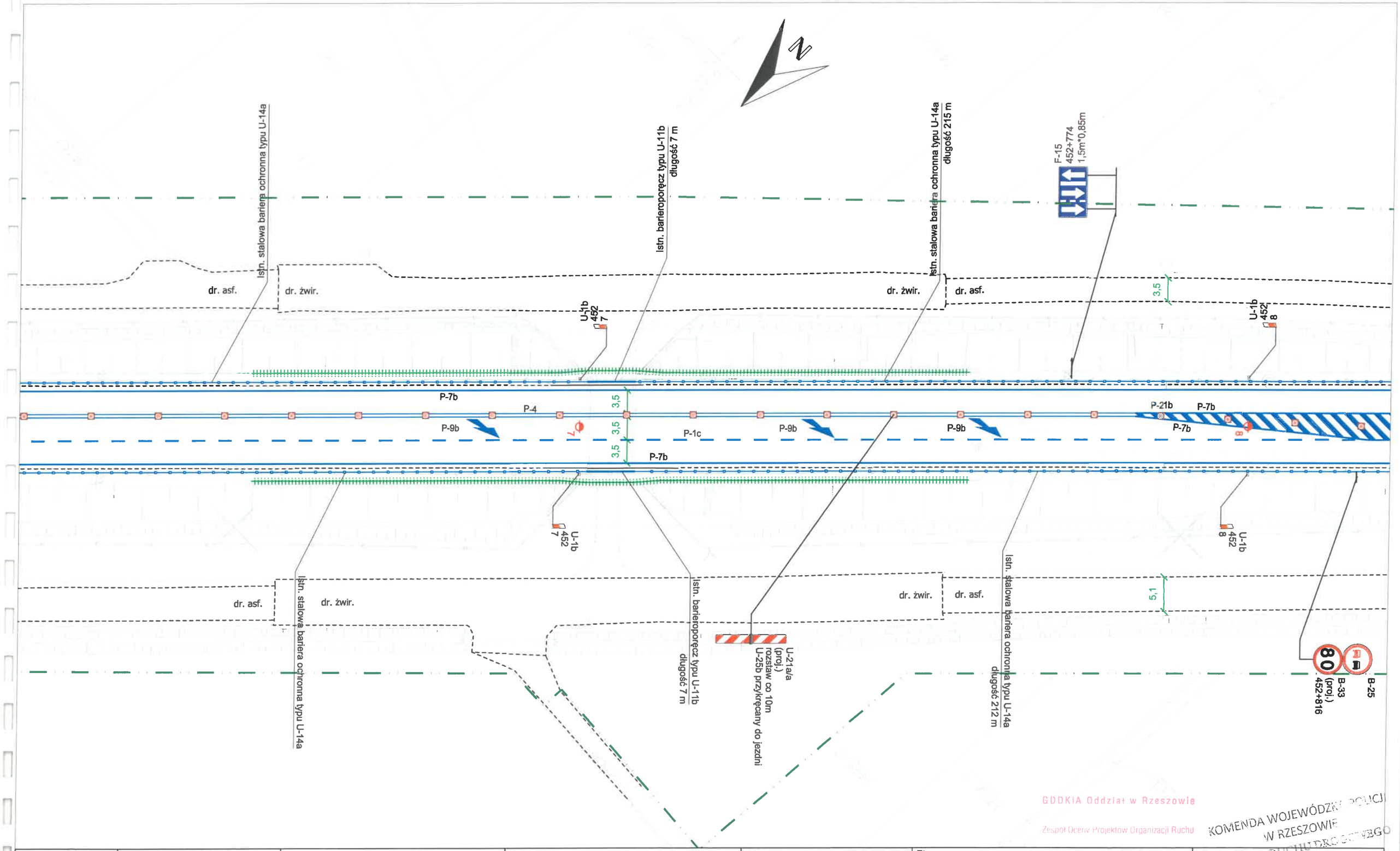

GDDKiA Oddział w Rzeszowie

Zespół Oceny Projektów Organizacji Ruchu

KOMENDA WOJEWÓDZKA POLICJI W RZESZOWIE WYDZIAŁ RUCHU DROGOWEGO

ZNAKI PIONOWE		ZNAKI POZIOME			URZĄDZENIA BRD			
Kategoria	Ilość		dł. [m]	pow. [m²]		Ilość		Ilość
A - ostrzegawcze	X	Podłużne - segregacyjne przerywane	X	X	U-1a U-1f U-7 U-8	X	U-6	X
B - zakazu	X	Podłużne - segregacyjne ciągłe	X	X	U-1b U-1f U-7 U-8	X	U-9	X
C - nakazu	X	Podłużne - krawędziowe przerywane	X	X	U-1a U-8	X	U-11a (balustrada)	X
D - informacyjne	X	Podłużne - krawędziowe ciągłe	X	X	U-1b U-8	X	U-11b (barieroporęcz)	X
E - kierunku i miejscowości	X	Strzałki	X	X	U-1a	X	U-12a / U-12b (ogrodzenia)	X
F - uzupełniające	X	Poprzeczne	X	X	U-1b	X	U-14a (bariery stalowe)	X
G - dodatkowe zn.pionowe	X	Uzupełniające	X	X	U-2	X	U-14b (bariery betonowe)	X
T - tabliczki	X	Inne	X	X	U-3	X	U-14d (bariery linowe)	X
Inne	X	SUMARYCZNIE ZNAKI POZIOME	X	X	U-4	X	U-18 (lustra drogowe)	X

Nazwa opracowania:

Projekt tymczasowej organizacji ruchu wraz z planem działań ratunkowych na DK19g km 0+000 - 0+559 S19 km 448+822 - 464+100

Inwestor:

GDDKiA

Generalna Dyrekcja Dróg Krajowych i autostrad Oddział w Rzeszowie
ul. Legionów 20
35-959 Rzeszów

Etap:	PROJEKT WYKONAWCZY	Skala:	1:500
Tytuł rysunku:	Stała organizacja ruchu	Miejsce opracowania:	Rzeszów
Opracował: inż. Mateusz Małkowski	Podpis:	Nr rys.:	25
Opracował: mgr inż. Dawid Kozłowski	Podpis:	Data opracowania:	05.2020

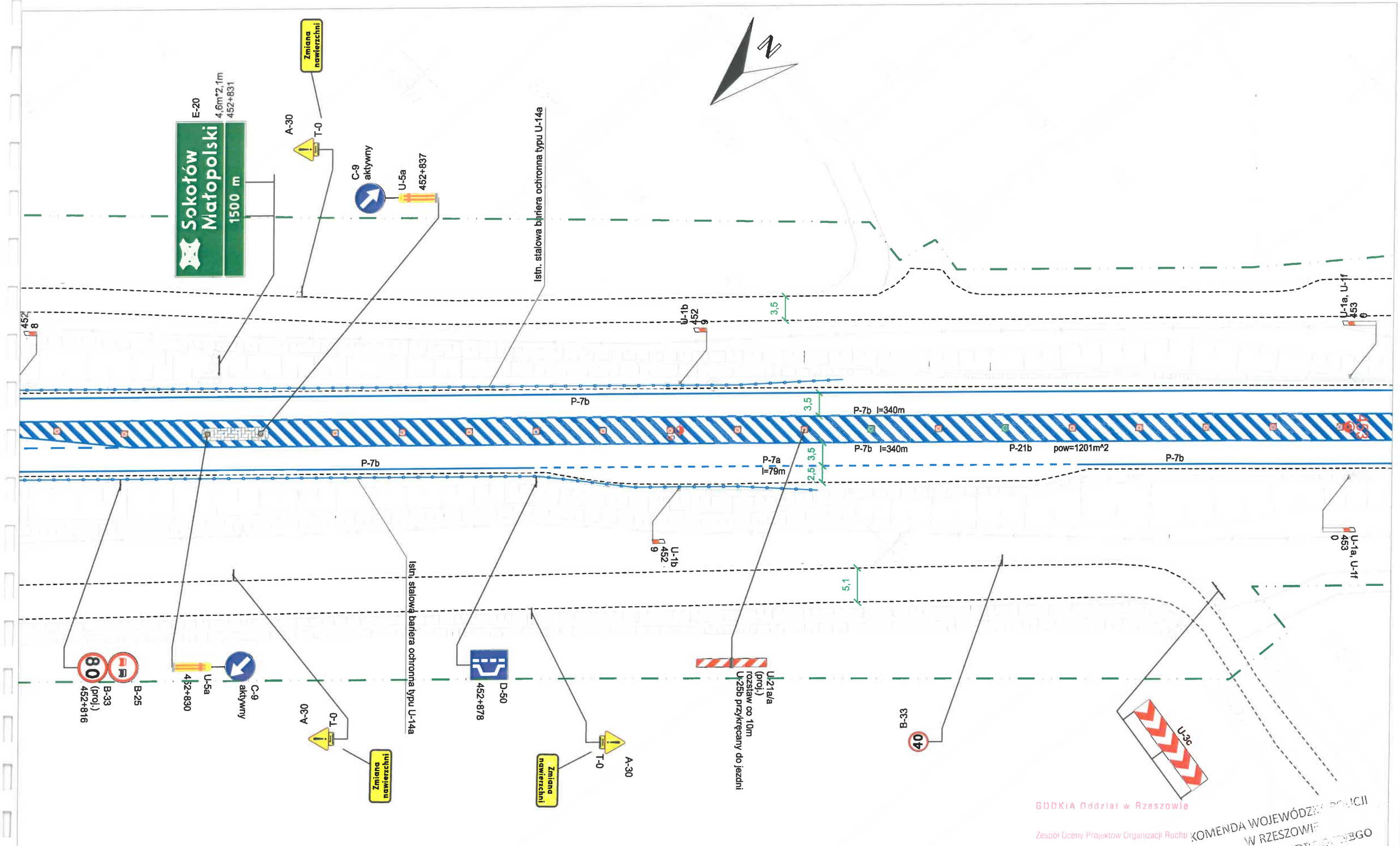

ZNAKI PIONOWE		ZNAKI POZIOME			URZĄDZENIA BRD			
Kategoria	ilość		dł. [m]	pow. [m²]		ilość		ilość
A - ostrzegawcze	X	Podłużne - segregacyjne przerywane	X	X	U-1a U-1f U-7 U-8	X	U-6	X
B - zakazu	X	Podłużne - segregacyjne ciągłe	X	X	U-1b U-1f U-7 U-8	X	U-9	X
C - nakazu	X	Podłużne - krawędziowe przerywane	X	X	U-1a U-8	X	U-11a (balustrada)	X
D - informacyjne	X	Podłużne - krawędziowe ciągłe	X	X	U-1b U-8	X	U-11b (barieroporęcz)	X
E - kierunku i miejscowości	X	Strzałki	X	X	U-1a	X	U-12a / U-12b (ogrodzenia)	X
F - uzupełniające	X	Poprzeczne	X	X	U-1b	X	U-14a (bariery stalowe)	X
G - dodatkowe zn.pionowe	X	Uzupełniające	X	X	U-2	X	U-14b (bariery betonowe)	X
T - tabliczki	X	Inne	X	X	U-3	X	U-14d (bariery linowe)	X
Inne	X	SUMARYCZNIE ZNAKI POZIOME	X	X	U-4	X	U-18 (lustra drogowe)	X

Nazwa opracowania:

Projekt tymczasowej organizacji ruchu wraz z planem działań ratunkowych na DK19g km 0+000 - 0+559 S19 km 448+822 - 464+100

Inwestor:

GDDKiA
Generalna Dyrekcja Dróg Krajowych i autostrad Oddział w Rzeszowie
ul. Legionów 20
35-959 Rzeszów

Etap:	PROJEKT WYKONAWCZY		Skala: 1:500
Tytuł rysunku:	Stała organizacja ruchu		Miejsce opracowania: Rzeszów
Opracował:	inż. Mateusz Małkowski	Podpis:	Nr rys.: 26
Opracował:	mgr inż. Dawid Kozłowski	Podpis:	Data opracowania: 05.2020

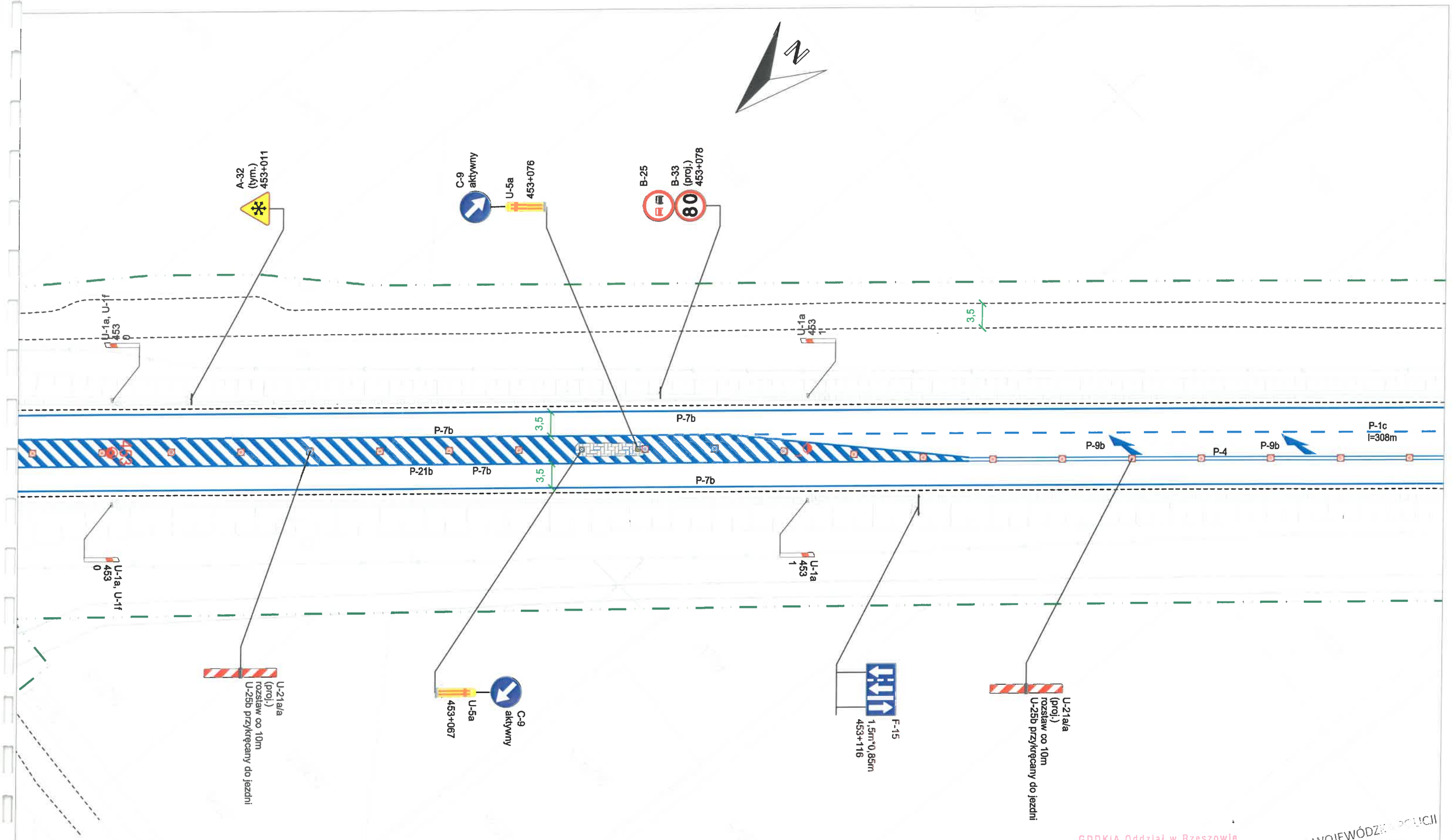

GDDKiA Oddział w Rzeszowie
Zespół Oceny Projektów Organizacji Ruchu

KOMENDA WOJEWÓDZKA POLICJI W RZESZOWIE WYDZIAŁ RUCHU DROGOWEGO

ZNAKI PIONOWE		ZNAKI POZIOME			URZĄDZENIA BRD			
Kategoria	ilość		dł. [m]	pow. [m²]		ilość		ilość
A - ostrzegawcze	X	Podłużne - segregacyjne przerywane	X	X	U-1a U-1f U-7 U-8	X	U-6	X
B - zakazu	X	Podłużne - segregacyjne ciągłe	X	X	U-1b U-1f U-7 U-8	X	U-9	X
C - nakazu	X	Podłużne - krawędziowe przerywane	X	X	U-1a U-8	X	U-11a (balustrada)	X
D - informacyjne	X	Podłużne - krawędziowe ciągłe	X	X	U-1b U-8	X	U-11b (barieroporęcz)	X
E - kierunku i miejscowości	X	Strzałki	X	X	U-1a	X	U-12a / U-12b (ogrodzenia)	X
F - uzupełniające	X	Poprzeczne	X	X	U-1b	X	U-14a (bariery stalowe)	X
G - dodatkowe zn.pionowe	X	Uzupełniające	X	X	U-2	X	U-14b (bariery betonowe)	X
T - tabliczki	X	Inne	X	X	U-3	X	U-14d (bariery linowe)	X
Inne	X	SUMARYCZNIE ZNAKI POZIOME	X	X	U-4	X	U-18 (lustra drogowe)	X

Nazwa opracowania:

Projekt tymczasowej organizacji ruchu wraz z planem działań ratunkowych na DK19g km 0+000 - 0+559 S19 km 448+822 - 464+100

Inwestor:

GDDKiA
Generalna Dyrekcja Dróg Krajowych i autostrad Oddział w Rzeszowie
ul. Legionów 20
35-959 Rzeszów

Etap:	PROJEKT WYKONAWCZY	Skala:	1:500
Tytuł rysunku:	Stała organizacja ruchu	Miejsce opracowania:	Rzeszów
Opracował: inż. Mateusz Małkowski	Podpis:	Nr rys.:	27
Opracował: mgr inż. Dawid Kozłowski	Podpis:	Data opracowania:	05.2020

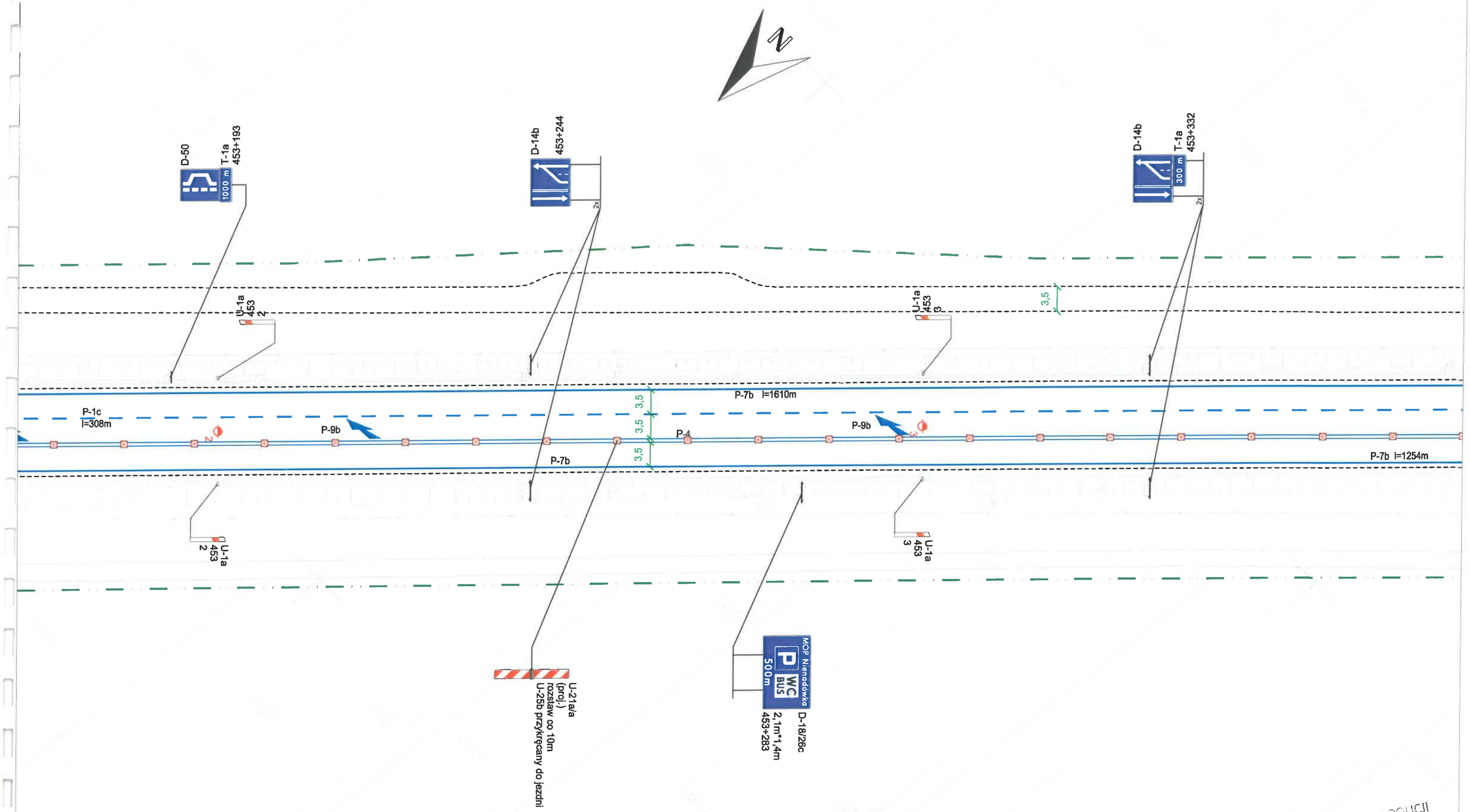

GDDKiA Oddział w Rzeszowie
Zespół Oceny Projektów Organizacji Ruchu

KOMENDA WOJEWÓDZKA POLICJI W RZESZOWIE WYDZIAŁ RUCHU DROGOWEGO

ZNAKI PIONOWE		ZNAKI POZIOME			URZĄDZENIA BRD			
Kategoria	ilość		dł. [m]	pow. [m²]		ilość		ilość
A - ostrzegawcze	X	Podłużne - segregacyjne przerywane	X	X	U-1a U-1f U-7 U-8	X	U-6	X
B - zakazu	X	Podłużne - segregacyjne ciągłe	X	X	U-1b U-1f U-7 U-8	X	U-9	X
C - nakazu	X	Podłużne - krawędziowe przerywane	X	X	U-1a U-8	X	U-11a (balustrada)	X
D - informacyjne	X	Podłużne - krawędziowe ciągłe	X	X	U-1b U-8	X	U-11b (barieroporęcz)	X
E - kierunku i miejscowości	X	Strzałki	X	X	U-1a	X	U-12a / U-12b (ogrodzenia)	X
F - uzupełniające	X	Poprzeczne	X	X	U-1b	X	U-14a (bariery stalowe)	X
G - dodatkowe zn.pionowe	X	Uzupełniające	X	X	U-2	X	U-14b (bariery betonowe)	X
T - tabliczki	X	Inne	X	X	U-3	X	U-14d (bariery linowe)	X
Inne	X	SUMARYCZNIE ZNAKI POZIOME	X	X	U-4	X	U-18 (lustra drogowe)	X

Nazwa opracowania:

Projekt tymczasowej organizacji ruchu wraz z planem działań ratunkowych na DK19g km 0+000 - 0+559 S19 km 448+822 - 464+100

Inwestor:

GDDKiA
Generalna Dyrekcja Dróg Krajowych i autostrad Oddział w Rzeszowie
ul. Legionów 20
35-959 Rzeszów

Etap:	PROJEKT WYKONAWCZY	Skala:	1:500
Tytuł rysunku:	Stała organizacja ruchu	Miejsce opracowania:	Rzeszów
Opracował: inż. Mateusz Małkowski	Podpis:	Nr rys.:	28
Opracował: mgr inż. Dawid Kozłowski	Podpis:	Data opracowania:	05.2020

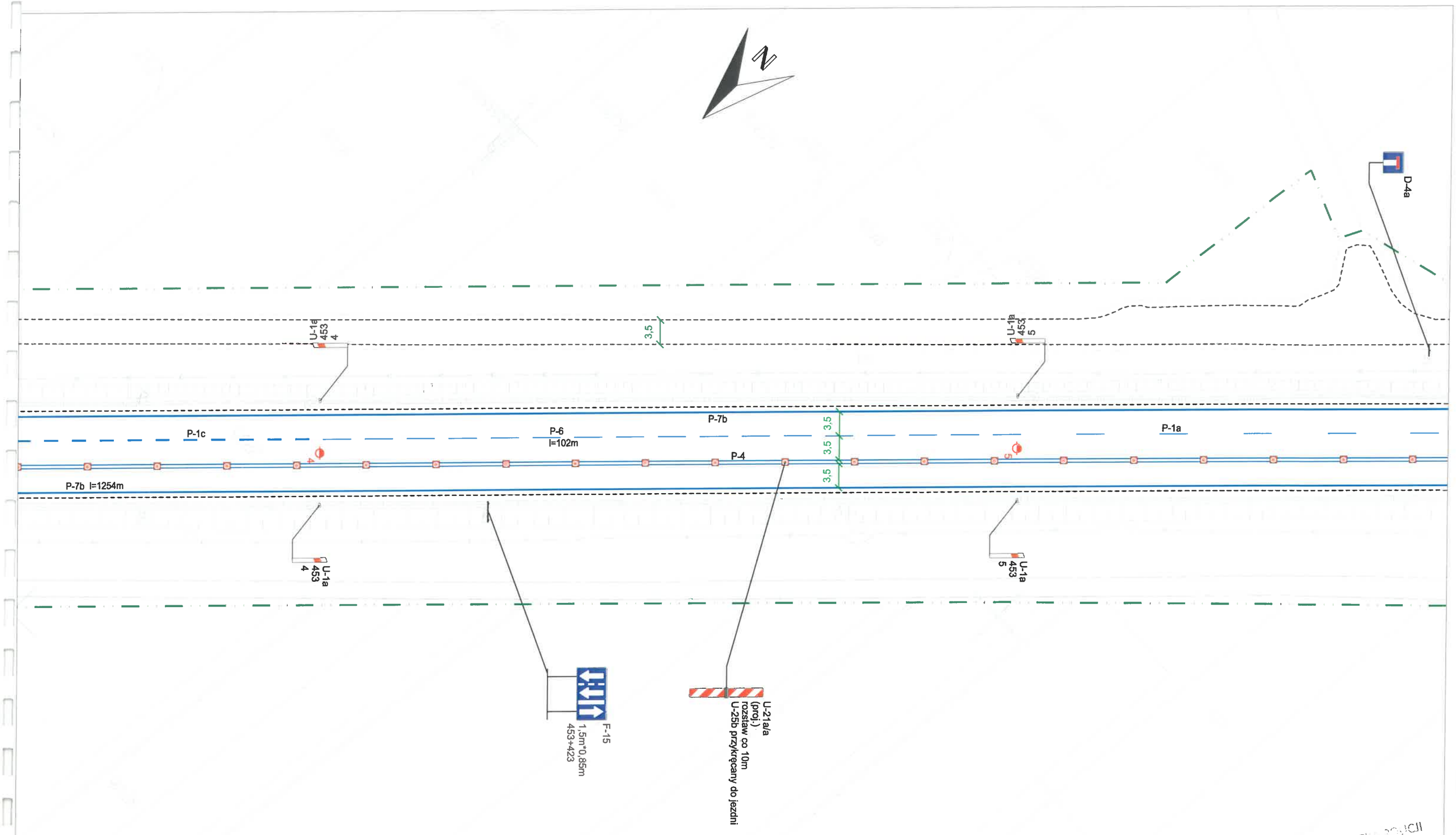

GDDKiA Oddział w Rzeszowie

Zespół Oceny Projektów Organizacji Ruchu

KOMENDA WOJEWÓDZKA POLICJI W RZESZOWIE WYDZIAŁ RUCHU DROGOWEGO

ZNAKI PIONOWE		ZNAKI POZIOME			URZĄDZENIA BRD			
Kategoria	Ilość		dł. [m]	pow. [m²]		Ilość		Ilość
A - ostrzegawcze	X	Podłużne - segregacyjne przerywane	X	X	U-1a U-1f U-7 U-8	X	U-6	X
B - zakazu	X	Podłużne - segregacyjne ciągłe	X	X	U-1b U-1f U-7 U-8	X	U-9	X
C - nakazu	X	Podłużne - krawędziowe przerywane	X	X	U-1a U-8	X	U-11a (balustrada)	X
D - informacyjne	X	Podłużne - krawędziowe ciągłe	X	X	U-1b U-8	X	U-11b (barieroporęcz)	X
E - kierunku i miejscowości	X	Strzałki	X	X	U-1a	X	U-12a / U-12b (ogrodzenia)	X
F - uzupełniające	X	Poprzeczne	X	X	U-1b	X	U-14a (bariery stalowe)	X
G - dodatkowe zn.pionowe	X	Uzupełniające	X	X	U-2	X	U-14b (bariery betonowe)	X
T - tabliczki	X	Inne	X	X	U-3	X	U-14d (bariery linowe)	X
Inne	X	SUMARYCZNIE ZNAKI POZIOME	X	X	U-4	X	U-18 (lustra drogowe)	X

Nazwa opracowania:

Projekt tymczasowej organizacji ruchu wraz z planem działań ratunkowych na DK19g km 0+000 - 0+559 S19 km 448+822 - 464+100

Inwestor:

GDDKiA

Generalna Dyrekcja Dróg Krajowych i autostrad Oddział w Rzeszowie
ul. Legionów 20
35-959 Rzeszów

Etap:	PROJEKT WYKONAWCZY	Skala:	1:500
Tytuł rysunku:	Stała organizacja ruchu	Miejsce opracowania:	Rzeszów
Opracował: inż. Mateusz Małkowski	Podpis:	Nr rys.:	29
Opracował: mgr inż. Dawid Kozłowski	Podpis:	Data opracowania:	05.2020

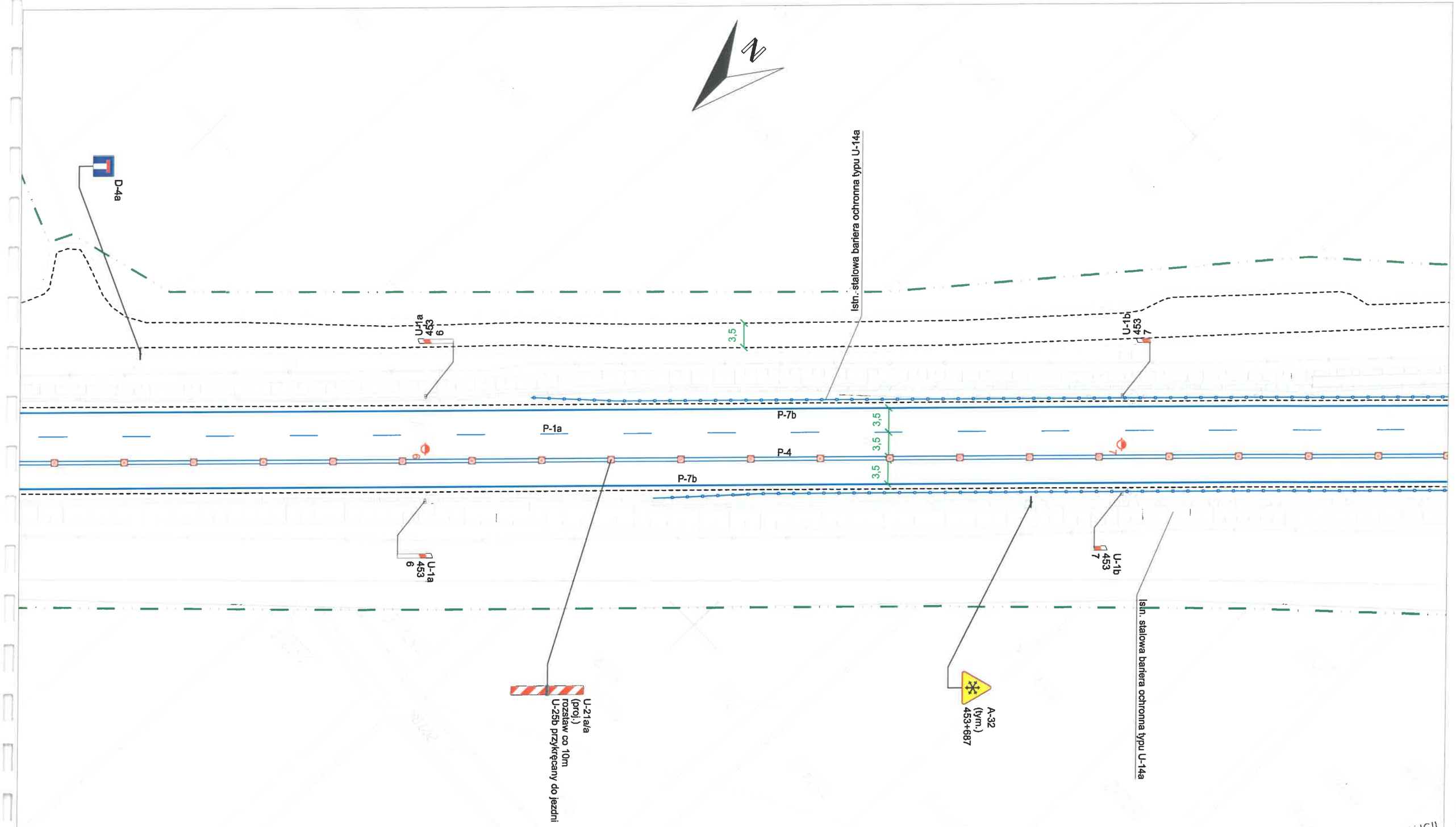

GDDKiA Oddział w Rzeszowie

Zespół Oceny Projektów Organizacji Ruchu

KOMENDA WOJEWÓDZKA POLICJI W RZESZOWIE WYDZIAŁ RUCHU DROGOWEGO

ZNAKI PIONOWE		ZNAKI POZIOME			URZĄDZENIA BRD			
Kategoria	ilość		dł. [m]	pow. [m²]		ilość		ilość
A - ostrzegawcze	X	Podłużne - segregacyjne przerywane	X	X	U-1a U-1f U-7 U-8	X	U-6	X
B - zakazu	X	Podłużne - segregacyjne ciągłe	X	X	U-1b U-1f U-7 U-8	X	U-9	X
C - nakazu	X	Podłużne - krawędziowe przerywane	X	X	U-1a U-8	X	U-11a (balustrada)	X
D - informacyjne	X	Podłużne - krawędziowe ciągłe	X	X	U-1b U-8	X	U-11b (barieroporęcz)	X
E - kierunku i miejscowości	X	Strzałki	X	X	U-1a	X	U-12a / U-12b (ogrodzenia)	X
F - uzupełniające	X	Poprzeczne	X	X	U-1b	X	U-14a (bariery stalowe)	X
G - dodatkowe zn.pionowe	X	Uzupełniające	X	X	U-2	X	U-14b (bariery betonowe)	X
T - tabliczki	X	Inne	X	X	U-3	X	U-14d (bariery linowe)	X
Inne	X	SUMARYCZNIE ZNAKI POZIOME	X	X	U-4	X	U-18 (lustra drogowe)	X

Nazwa opracowania:

Projekt tymczasowej organizacji ruchu wraz z planem działań ratunkowych na DK19g km 0+000 - 0+559 S19 km 448+822 - 464+100

Inwestor:

GDDKiA

Generalna Dyrekcja Dróg Krajowych i autostrad Oddział w Rzeszowie
ul. Legionów 20
35-959 Rzeszów

Etap:	PROJEKT WYKONAWCZY		Skala: 1:500
Tytuł rysunku:	Stała organizacja ruchu		Miejsce opracowania: Rzeszów
Opracował:	inż. Mateusz Małkowski	Podpis:	Nr rys.: 30
Opracował:	mgr inż. Dawid Kozłowski	Podpis:	Data opracowania: 05.2020

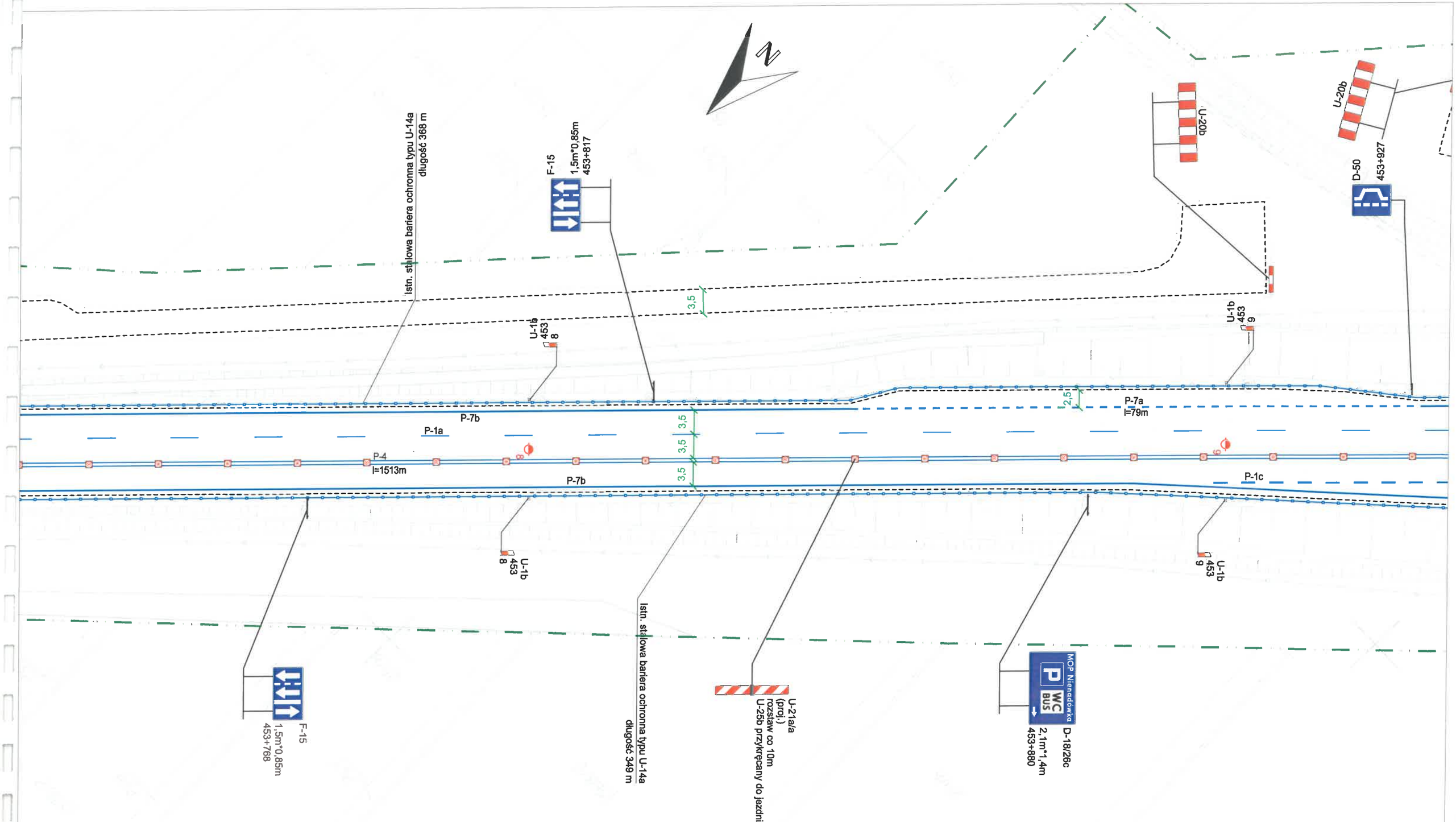

GDDKiA Oddział w Rzeszowie

Zespół Oceny Projektów Organizacji Ruchu

KOMENDA WOJEWÓDZ[illegible] POLICJI W RZESZOWIE WYDZIAŁ RUCHU DRO[illegible]GO

ZNAKI PIONOWE		ZNAKI POZIOME			URZĄDZENIA BRD			
Kategoria	Ilość		dł. [m]	pow. [m²]		Ilość		Ilość
A - ostrzegawcze	X	Podłużne - segregacyjne przerywane	X	X	U-1a U-1f U-7 U-8	X	U-6	X
B - zakazu	X	Podłużne - segregacyjne ciągłe	X	X	U-1b U-1f U-7 U-8	X	U-9	X
C - nakazu	X	Podłużne - krawędziowe przerywane	X	X	U-1a U-8	X	U-11a (balustrada)	X
D - informacyjne	X	Podłużne - krawędziowe ciągłe	X	X	U-1b U-8	X	U-11b (barieroporęcz)	X
E - kierunku i miejscowości	X	Strzałki	X	X	U-1a	X	U-12a / U-12b (ogrodzenia)	X
F - uzupełniające	X	Poprzeczne	X	X	U-1b	X	U-14a (bariery stalowe)	X
G - dodatkowe zn.pionowe	X	Uzupełniające	X	X	U-2	X	U-14b (bariery betonowe)	X
T - tabliczki	X	Inne	X	X	U-3	X	U-14d (bariery linowe)	X
Inne	X	SUMARYCZNIE ZNAKI POZIOME	X	X	U-4	X	U-18 (lustra drogowe)	X

Nazwa opracowania:

Projekt tymczasowej organizacji ruchu wraz z planem działań ratunkowych na DK19g km 0+000 - 0+559 S19 km 448+822 - 464+100

Inwestor:

GDDKiA

Generalna Dyrekcja Dróg Krajowych i autostrad Oddział w Rzeszowie
ul. Legionów 20
35-959 Rzeszów

Etap:	PROJEKT WYKONAWCZY		Skala: 1:500
Tytuł rysunku:	Stała organizacja ruchu		Miejsce opracowania: Rzeszów
Opracował:	inż. Mateusz Małkowski	Podpis:	Nr rys.: 31
Opracował:	mgr inż. Dawid Kozłowski	Podpis:	Data opracowania: 05.2020

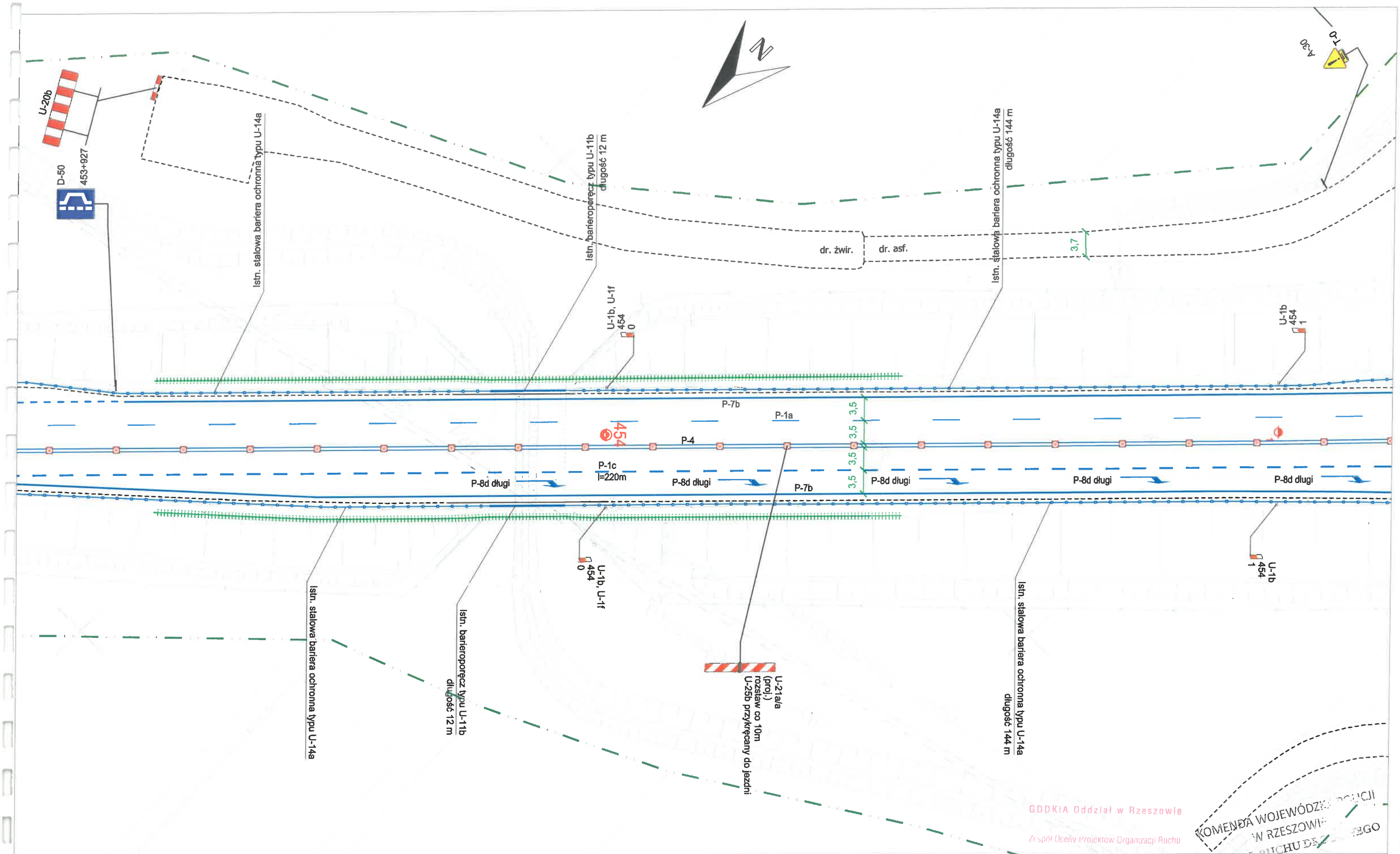

ZNAKI PIONOWE		ZNAKI POZIOME			URZĄDZENIA BRD			
Kategoria	Ilość		dł. [m]	pow. [m²]		Ilość		Ilość
A - ostrzegawcze	X	Podłużne - segregacyjne przerywane	X	X	U-1a U-1f U-7 U-8	X	U-6	X
B - zakazu	X	Podłużne - segregacyjne ciągłe	X	X	U-1b U-1f U-7 U-8	X	U-9	X
C - nakazu	X	Podłużne - krawędziowe przerywane	X	X	U-1a U-8	X	U-11a (balustrada)	X
D - informacyjne	X	Podłużne - krawędziowe ciągłe	X	X	U-1b U-8	X	U-11b (barieroporęcz)	X
E - kierunku i miejscowości	X	Strzałki	X	X	U-1a	X	U-12a / U-12b (ogrodzenia)	X
F - uzupełniające	X	Poprzeczne	X	X	U-1b	X	U-14a (bariery stalowe)	X
G - dodatkowe zn.pionowe	X	Uzupełniające	X	X	U-2	X	U-14b (bariery betonowe)	X
T - tabliczki	X	Inne	X	X	U-3	X	U-14d (bariery linowe)	X
Inne	X	SUMARYCZNIE ZNAKI POZIOME	X	X	U-4	X	U-18 (lustra drogowe)	X

Nazwa opracowania:

Projekt tymczasowej organizacji ruchu wraz z planem działań ratunkowych na DK19g km 0+000 - 0+559 S19 km 448+822 - 464+100

Inwestor:

GDDKiA
Generalna Dyrekcja Dróg Krajowych i autostrad Oddział w Rzeszowie
ul. Legionów 20
35-959 Rzeszów

Etap:	PROJEKT WYKONAWCZY		Skala: 1:500
Tytuł rysunku:	Stała organizacja ruchu		Miejsce opracowania: Rzeszów
Opracował:	inż. Mateusz Małkowski	Podpis:	Nr rys.: 32
Opracował:	mgr inż. Dawid Kozłowski	Podpis:	Data opracowania: 05.2020

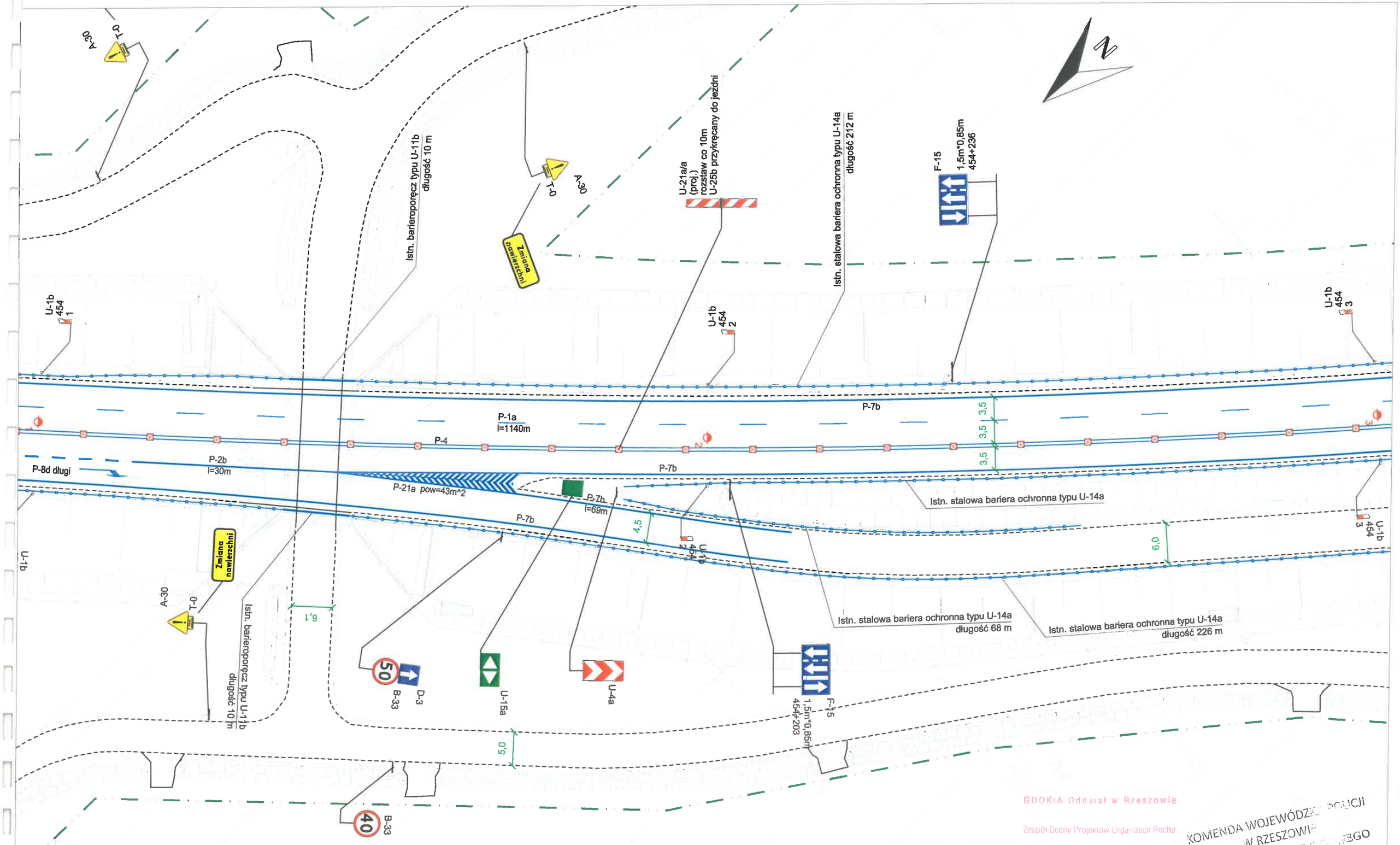

ZNAKI PIONOWE		ZNAKI POZIOME			URZĄDZENIA BRD			
Kategoria	Ilość		dł. [m]	pow. [m²]		Ilość		Ilość
A - ostrzegawcze	X	Podłużne - segregacyjne przerywane	X	X	U-1a U-1f U-7 U-8	X	U-6	X
B - zakazu	X	Podłużne - segregacyjne ciągłe	X	X	U-1b U-1f U-7 U-8	X	U-9	X
C - nakazu	X	Podłużne - krawędziowe przerywane	X	X	U-1a U-8	X	U-11a (balustrada)	X
D - informacyjne	X	Podłużne - krawędziowe ciągłe	X	X	U-1b U-8	X	U-11b (barieroporęcz)	X
E - kierunku i miejscowości	X	Strzałki	X	X	U-1a	X	U-12a / U-12b (ogrodzenia)	X
F - uzupełniające	X	Poprzeczne	X	X	U-1b	X	U-14a (bariery stalowe)	X
G - dodatkowe zn.pionowe	X	Uzupełniające	X	X	U-2	X	U-14b (bariery betonowe)	X
T - tabliczki	X	Inne	X	X	U-3	X	U-14d (bariery linowe)	X
Inne	X	SUMARYCZNIE ZNAKI POZIOME	X	X	U-4	X	U-18 (lustra drogowe)	X

Nazwa opracowania:

Projekt tymczasowej organizacji ruchu wraz z planem działań ratunkowych na DK19g km 0+000 - 0+559 S19 km 448+822 - 464+100

Inwestor:

GDDKiA
Generalna Dyrekcja Dróg Krajowych i autostrad Oddział w Rzeszowie
ul. Legionów 20
35-959 Rzeszów

Etap:	PROJEKT WYKONAWCZY	Skala:	1:500
Tytuł rysunku:	Stała organizacja ruchu	Miejsce opracowania:	Rzeszów
Opracował: inż. Mateusz Małkowski	Podpis:	Nr rys.:	33
Opracował: mgr inż. Dawid Kozłowski	Podpis:	Data opracowania:	05.2020

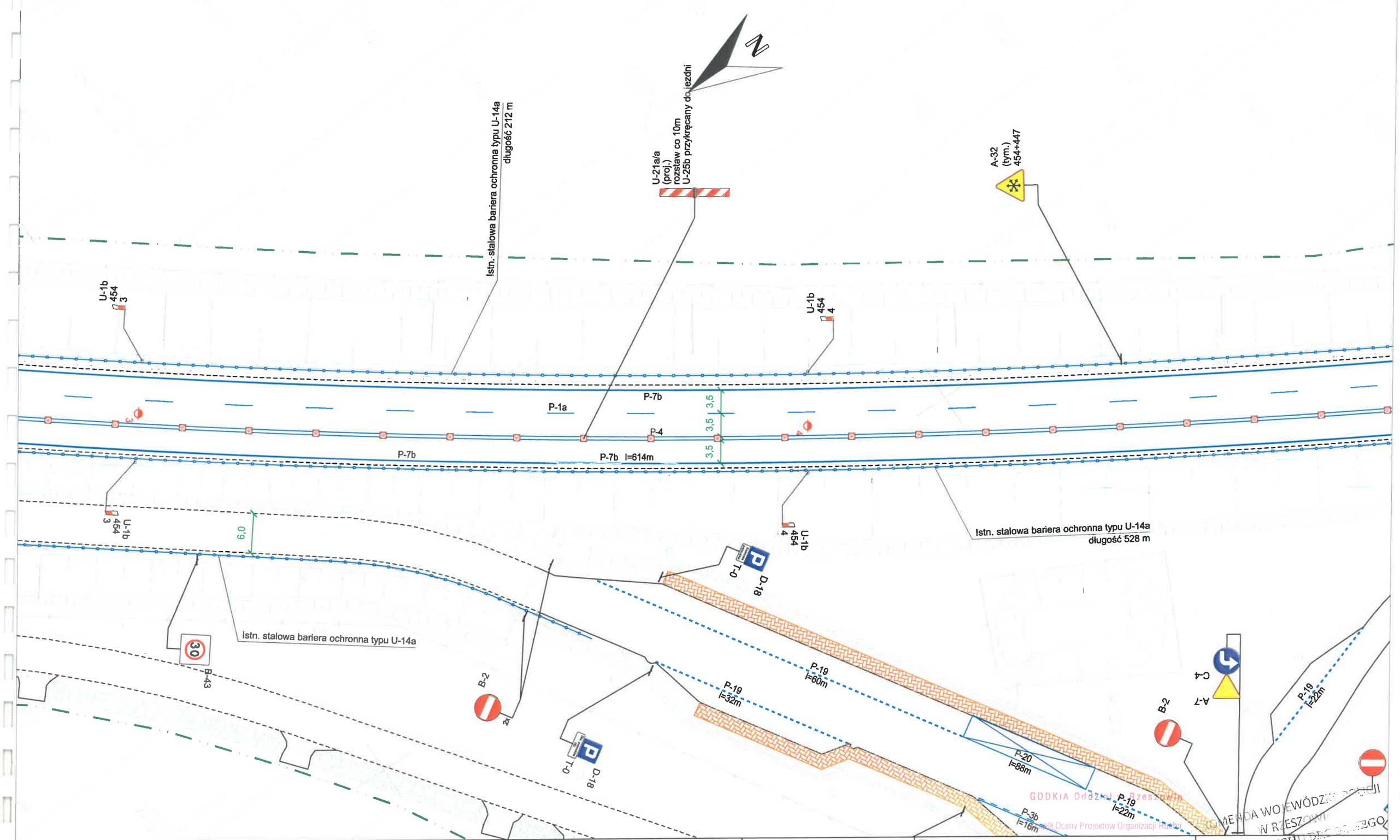

ZNAKI PIONOWE		ZNAKI POZIOME			URZĄDZENIA BRD			
Kategoria	ilość		dł. [m]	pow. [m²]		ilość		ilość
A - ostrzegawcze	X	Podłużne - segregacyjne przerywane	X	X	U-1a U-1f U-7 U-8	X	U-6	X
B - zakazu	X	Podłużne - segregacyjne ciągłe	X	X	U-1b U-1f U-7 U-8	X	U-9	X
C - nakazu	X	Podłużne - krawędziowe przerywane	X	X	U-1a U-8	X	U-11a (balustrada)	X
D - informacyjne	X	Podłużne - krawędziowe ciągłe	X	X	U-1b U-8	X	U-11b (barieroporęcz)	X
E - kierunku i miejscowości	X	Strzałki	X	X	U-1a	X	U-12a / U-12b (ogrodzenia)	X
F - uzupełniające	X	Poprzeczne	X	X	U-1b	X	U-14a (bariery stalowe)	X
G - dodatkowe zn.pionowe	X	Uzupełniające	X	X	U-2	X	U-14b (bariery betonowe)	X
T - tabliczki	X	Inne	X	X	U-3	X	U-14d (bariery linowe)	X
Inne	X	SUMARYCZNIE ZNAKI POZIOME	X	X	U-4	X	U-18 (lustra drogowe)	X

Nazwa opracowania:

Projekt tymczasowej organizacji ruchu wraz z planem działań ratunkowych na DK19g km 0+000 - 0+559 S19 km 448+822 - 464+100

Inwestor:

GDDKiA
Generalna Dyrekcja Dróg Krajowych i autostrad Oddział w Rzeszowie
ul. Legionów 20
35-959 Rzeszów

Etap:	PROJEKT WYKONAWCZY		Skala: 1:500
Tytuł rysunku:	Stała organizacja ruchu		Miejsce opracowania: Rzeszów
Opracował:	inż. Mateusz Małkowski	Podpis:	Nr rys.: 34
Opracował:	mgr inż. Dawid Kozłowski	Podpis:	Data opracowania: 05.2020

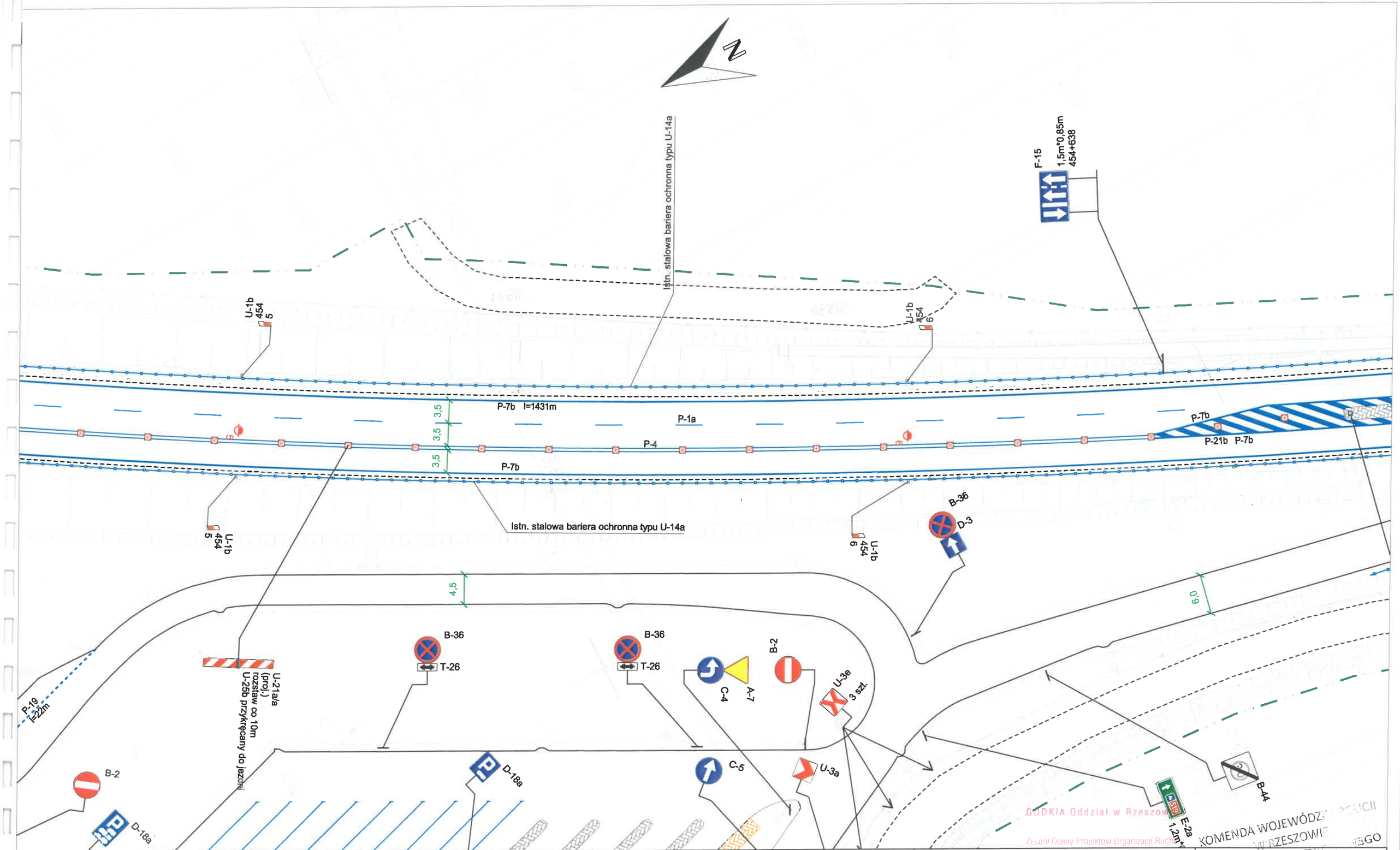

ZNAKI PIONOWE		ZNAKI POZIOME			URZĄDZENIA BRD			
Kategoria	ilość		dł. [m]	pow. [m²]		ilość		ilość
A - ostrzegawcze	X	Podłużne - segregacyjne przerywane	X	X	U-1a U-1f U-7 U-8	X	U-6	X
B - zakazu	X	Podłużne - segregacyjne ciągłe	X	X	U-1b U-1f U-7 U-8	X	U-9	X
C - nakazu	X	Podłużne - krawędziowe przerywane	X	X	U-1a U-8	X	U-11a (balustrada)	X
D - informacyjne	X	Podłużne - krawędziowe ciągłe	X	X	U-1b U-8	X	U-11b (barieroporęcz)	X
E - kierunku i miejscowości	X	Strzałki	X	X	U-1a	X	U-12a / U-12b (ogrodzenia)	X
F - uzupełniające	X	Poprzeczne	X	X	U-1b	X	U-14a (bariery stalowe)	X
G - dodatkowe zn.pionowe	X	Uzupełniające	X	X	U-2	X	U-14b (bariery betonowe)	X
T - tabliczki	X	Inne	X	X	U-3	X	U-14d (bariery linowe)	X
Inne	X	SUMARYCZNIE ZNAKI POZIOME	X	X	U-4	X	U-18 (lustra drogowe)	X

Nazwa opracowania:

Projekt tymczasowej organizacji ruchu wraz z planem działań ratunkowych na DK19g km 0+000 - 0+559 S19 km 448+822 - 464+100

Inwestor:

GDDKiA

Generalna Dyrekcja Dróg Krajowych i autostrad Oddział w Rzeszowie
ul. Legionów 20
35-959 Rzeszów

Etap:	PROJEKT WYKONAWCZY		Skala: 1:500
Tytuł rysunku:	Stała organizacja ruchu		Miejsce opracowania: Rzeszów
Opracował:	inż. Mateusz Małkowski	Podpis:	Nr rys.: 35
Opracował:	mgr inż. Dawid Kozłowski	Podpis:	Data opracowania: 05.2020

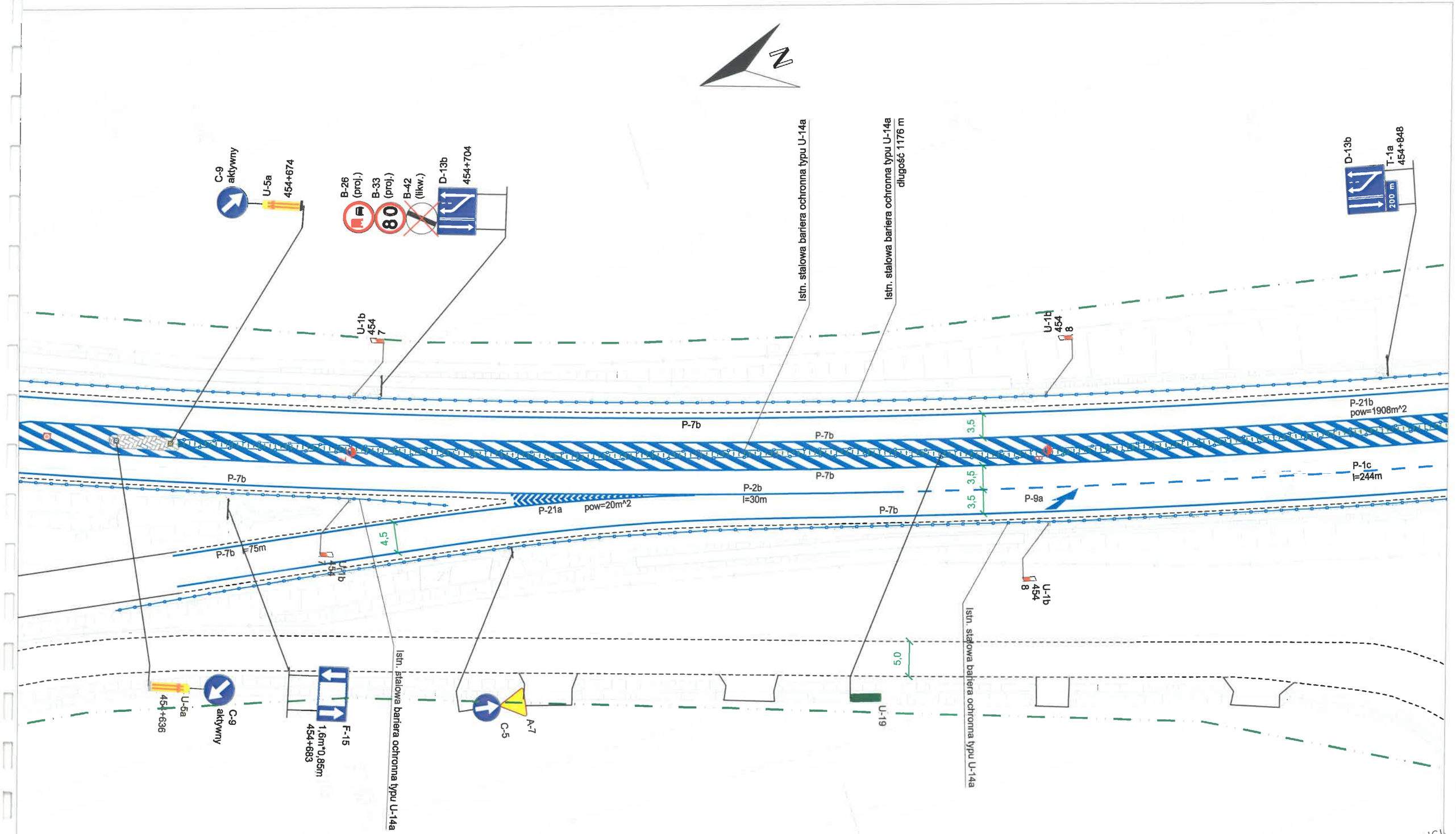

GDDKiA Oddział w Rzeszowie
Zespół Oceny Projektów Organizacji Ruchu
KOMENDA WOJEWÓDZ... RUCH... W RZESZOWIE
WYDZIAŁ RUCHU DROGOWEGO

ZNAKI PIONOWE		ZNAKI POZIOME			URZĄDZENIA BRD			
Kategoria	Ilość		dł. [m]	pow. [m²]		Ilość		Ilość
A - ostrzegawcze	X	Podłużne - segregacyjne przerywane	X	X	U-1a U-1f U-7 U-8	X	U-6	X
B - zakazu	X	Podłużne - segregacyjne ciągłe	X	X	U-1b U-1f U-7 U-8	X	U-9	X
C - nakazu	X	Podłużne - krawędziowe przerywane	X	X	U-1a U-8	X	U-11a (balustrada)	X
D - informacyjne	X	Podłużne - krawędziowe ciągłe	X	X	U-1b U-8	X	U-11b (barieroporęcz)	X
E - kierunku i miejscowości	X	Strzałki	X	X	U-1a	X	U-12a / U-12b (ogrodzenia)	X
F - uzupełniające	X	Poprzeczne	X	X	U-1b	X	U-14a (bariery stalowe)	X
G - dodatkowe zn.pionowe	X	Uzupełniające	X	X	U-2	X	U-14b (bariery betonowe)	X
T - tabliczki	X	Inne	X	X	U-3	X	U-14d (bariery linowe)	X
Inne	X	SUMARYCZNIE ZNAKI POZIOME	X	X	U-4	X	U-18 (lustra drogowe)	X

Nazwa opracowania:

Projekt tymczasowej organizacji ruchu wraz z planem działań ratunkowych na DK19g km 0+000 - 0+559 S19 km 448+822 - 464+100

Inwestor:

GDDKiA
Generalna Dyrekcja Dróg Krajowych i autostrad Oddział w Rzeszowie
ul. Legionów 20
35-959 Rzeszów

Etap:	PROJEKT WYKONAWCZY	Skala:	1:500
Tytuł rysunku:	Stała organizacja ruchu	Miejsce opracowania:	Rzeszów
Opracował: inż. Mateusz Małkowski	Podpis:	Nr rys.:	36
Opracował: mgr inż. Dawid Kozłowski	Podpis:	Data opracowania:	05.2020

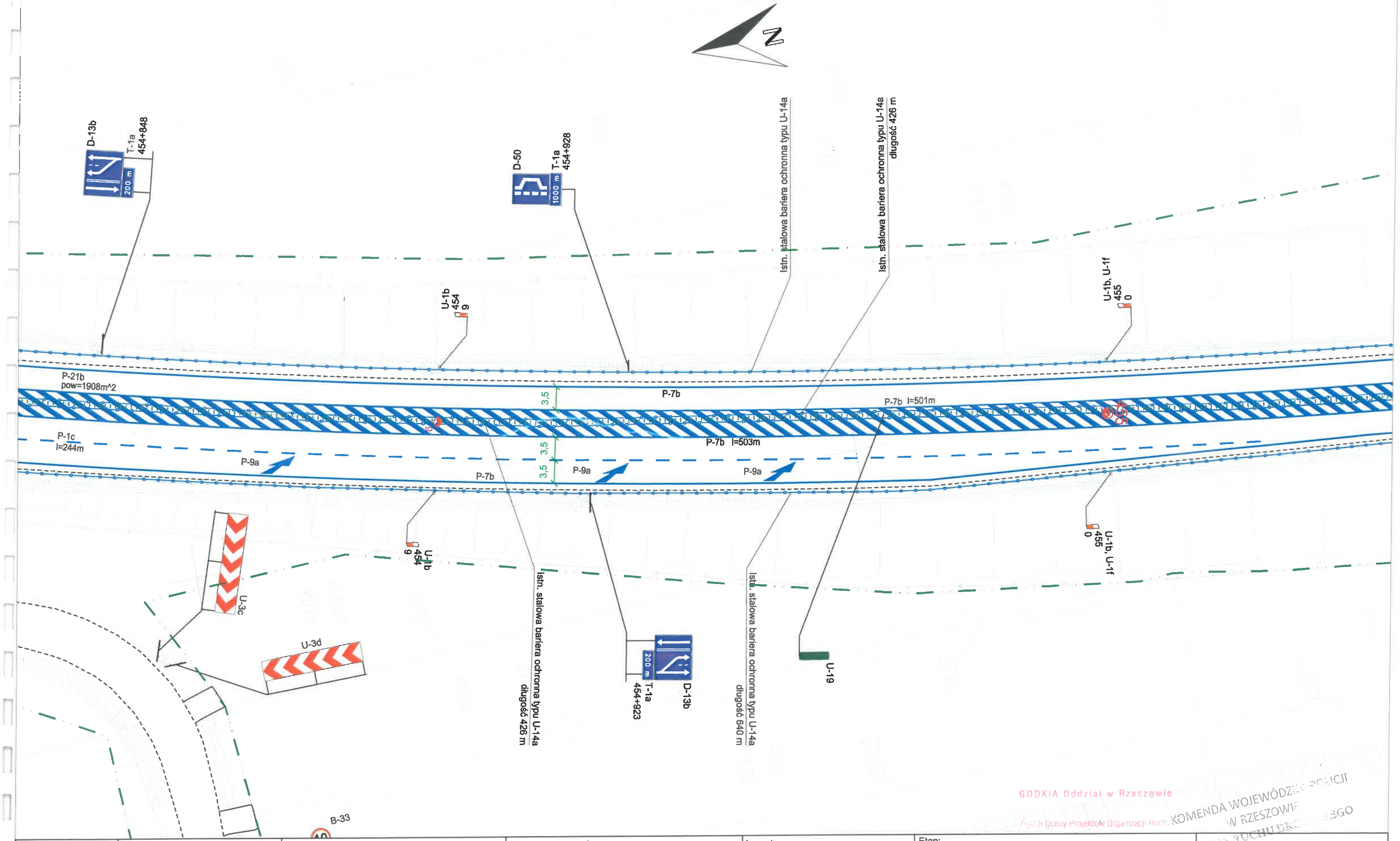

GDDKiA Oddział w Rzeszowie
Zespół Oceny Projektów Organizacji Ruchu
KOMENDA WOJEWÓDZKA POLICJI W RZESZOWIE
WYDZIAŁ RUCHU DROGOWEGO

ZNAKI PIONOWE		ZNAKI POZIOME			URZĄDZENIA BRD			
Kategoria	ilość		dł. [m]	pow. [m²]		ilość		ilość
A - ostrzegawcze	X	Podłużne - segregacyjne przerywane	X	X	U-1a U-1f U-7 U-8	X	U-6	X
B - zakazu	X	Podłużne - segregacyjne ciągłe	X	X	U-1b U-1f U-7 U-8	X	U-9	X
C - nakazu	X	Podłużne - krawędziowe przerywane	X	X	U-1a U-8	X	U-11a (balustrada)	X
D - informacyjne	X	Podłużne - krawędziowe ciągłe	X	X	U-1b U-8	X	U-11b (barieroporęcz.)	X
E - kierunku i miejscowości	X	Strzałki	X	X	U-1a	X	U-12a / U-12b (ogrodzenia)	X
F - uzupełniające	X	Poprzeczne	X	X	U-1b	X	U-14a (bariery stalowe)	X
G - dodatkowe zn.pionowe	X	Uzupełniające	X	X	U-2	X	U-14b (bariery betonowe)	X
T - tabliczki	X	Inne	X	X	U-3	X	U-14d (bariery linowe)	X
Inne	X	SUMARYCZNIE ZNAKI POZIOME	X	X	U-4	X	U-18 (lustra drogowe)	X

Nazwa opracowania:

Projekt tymczasowej organizacji ruchu wraz z planem działań ratunkowych na DK19g km 0+000 - 0+559 S19 km 448+822 - 464+100

Inwestor:

GDDKiA
Generalna Dyrekcja Dróg Krajowych i autostrad Oddział w Rzeszowie
ul. Legionów 20
35-959 Rzeszów

Etap:	PROJEKT WYKONAWCZY	Skala:	1:500
Tytuł rysunku:	Stała organizacja ruchu	Miejsce opracowania:	Rzeszów
Opracował: inż. Mateusz Małkowski	Podpis:	Nr rys.:	37
Opracował: mgr inż. Dawid Kozłowski	Podpis:	Data opracowania:	05.2020

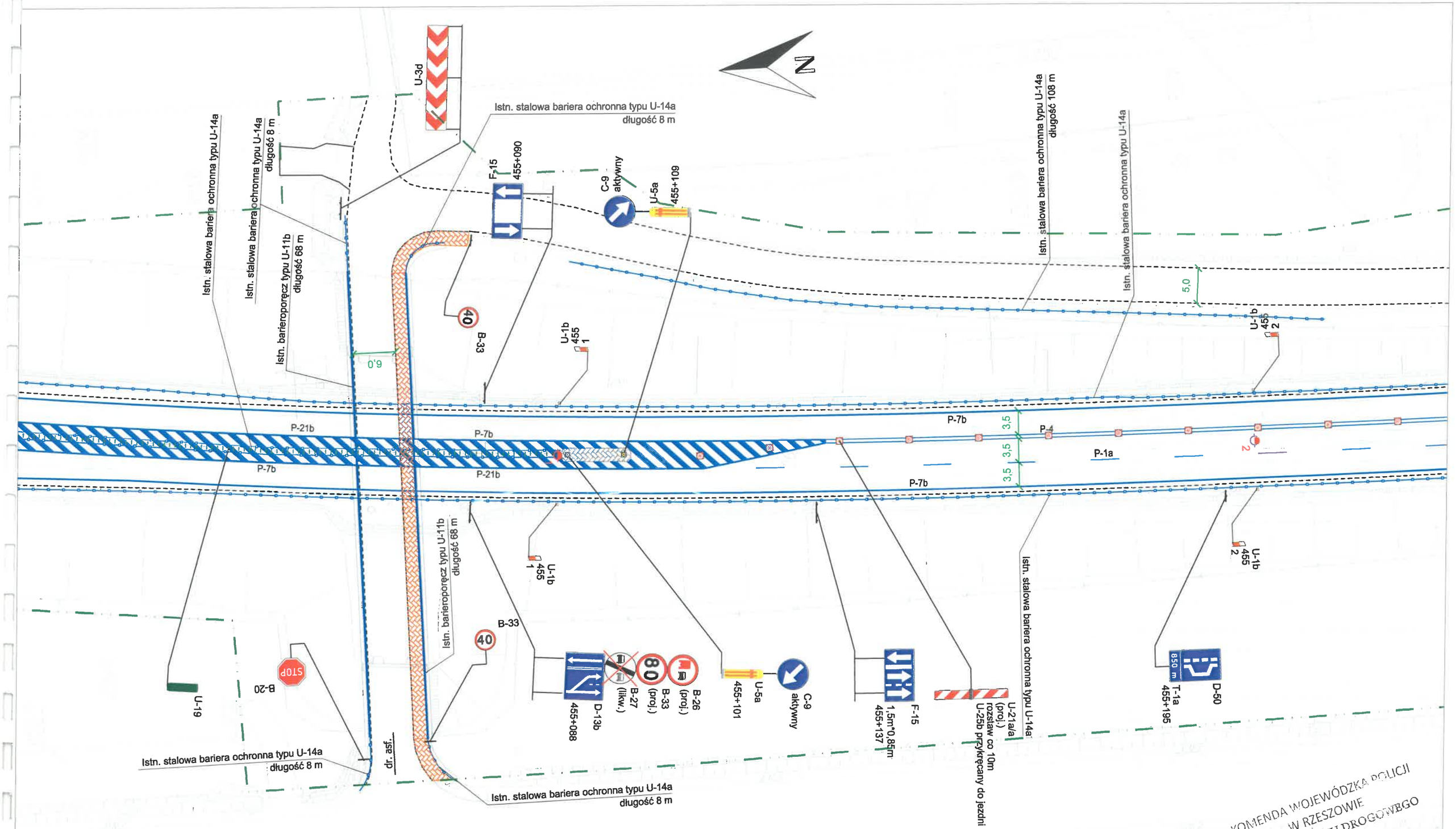

GDDKiA Oddział w Rzeszowie
Zespół Oceny Projektów Organizacji Ruchu

KOMENDA WOJEWÓDZKA POLICJI
W RZESZOWIE
WYDZIAŁ RUCHU DROGOWEGO

ZNAKI PIONOWE		ZNAKI POZIOME			URZĄDZENIA BRD			
Kategoria	ilość		dł. [m]	pow. [m²]		ilość		ilość
A - ostrzegawcze	X	Podłużne - segregacyjne przerywane	X	X	U-1a U-1f U-7 U-8	X	U-6	X
B - zakazu	X	Podłużne - segregacyjne ciągłe	X	X	U-1b U-1f U-7 U-8	X	U-9	X
C - nakazu	X	Podłużne - krawędziowe przerywane	X	X	U-1a U-8	X	U-11a (balustrada)	X
D - informacyjne	X	Podłużne - krawędziowe ciągłe	X	X	U-1b U-8	X	U-11b (barieroporęcz)	X
E - kierunku i miejscowości	X	Strzałki	X	X	U-1a	X	U-12a / U-12b (ogrodzenia)	X
F - uzupełniające	X	Poprzeczne	X	X	U-1b	X	U-14a (bariery stalowe)	X
G - dodatkowe zn.pionowe	X	Uzupełniające	X	X	U-2	X	U-14b (bariery betonowe)	X
T - tabliczki	X	Inne	X	X	U-3	X	U-14d (bariery linowe)	X
Inne	X	SUMARYCZNIE ZNAKI POZIOME	X	X	U-4	X	U-18 (lustra drogowe)	X

Nazwa opracowania:

Projekt tymczasowej organizacji ruchu wraz z planem działań ratunkowych na DK19g km 0+000 - 0+559 S19 km 448+822 - 464+100

Inwestor:

GDDKiA
Generalna Dyrekcja Dróg Krajowych i autostrad Oddział w Rzeszowie
ul. Legionów 20
35-959 Rzeszów

Etap:	PROJEKT WYKONAWCZY	Skala:	1:500
Tytuł rysunku:	Stała organizacja ruchu	Miejsce opracowania:	Rzeszów
Opracował: inż. Mateusz Małkowski	Podpis:	Nr rys.:	38
Opracował: mgr inż. Dawid Kozłowski	Podpis:	Data opracowania:	05.2020

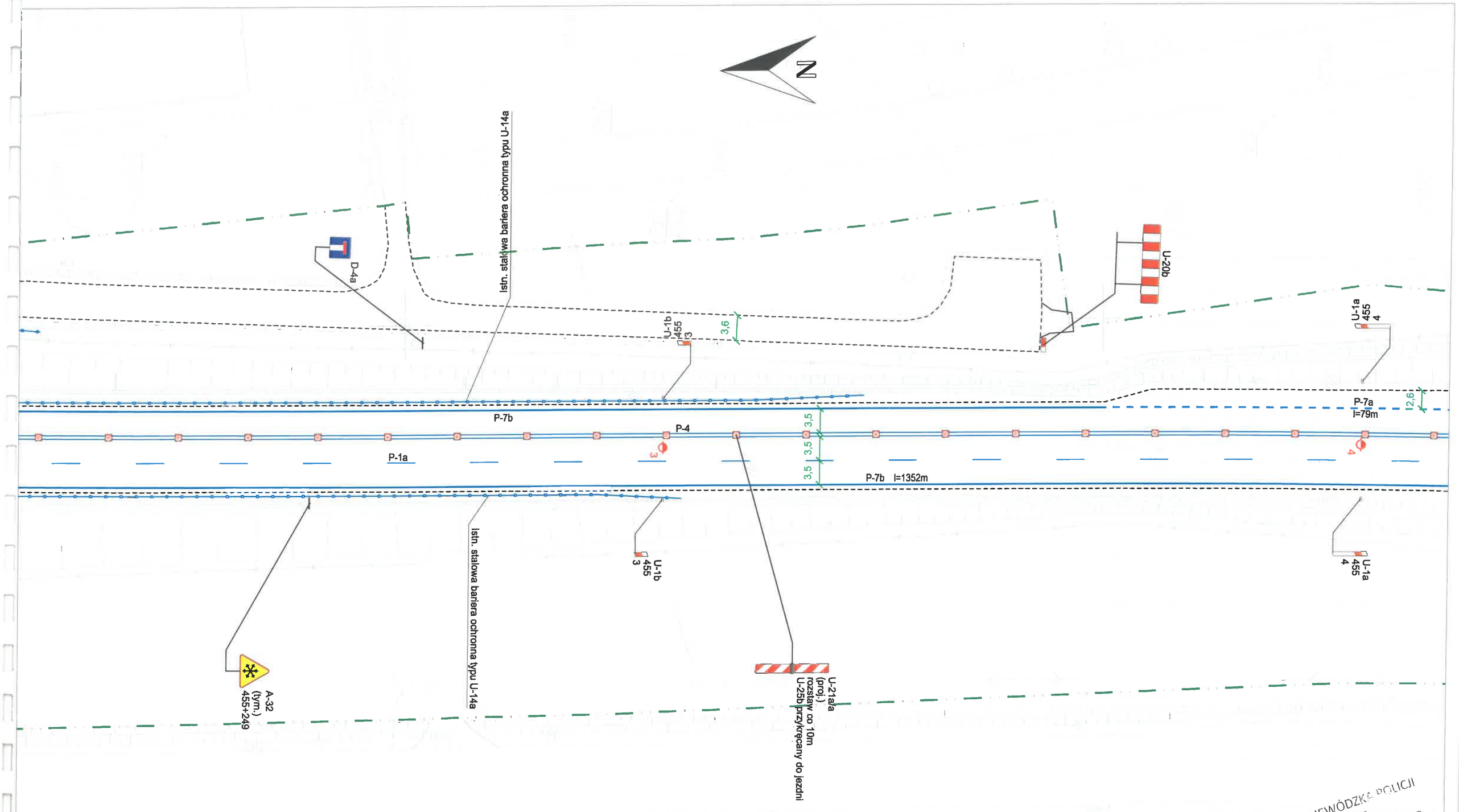

GDDKiA Oddział w Rzeszowie
Zespół Oceny Projektów Organizacji Ruchu

KOMENDA WOJEWÓDZKA POLICJI
W RZESZOWIE
WYDZIAŁ RUCHU DROGOWEGO

ZNAKI PIONOWE		ZNAKI POZIOME			URZĄDZENIA BRD			
Kategoria	ilość		dł. [m]	pow. [m²]		ilość		ilość
A - ostrzegawcze	X	Podłużne - segregacyjne przerywane	X	X	U-1a U-1f U-7 U-8	X	U-6	X
B - zakazu	X	Podłużne - segregacyjne ciągłe	X	X	U-1b U-1f U-7 U-8	X	U-9	X
C - nakazu	X	Podłużne - krawędziowe przerywane	X	X	U-1a U-8	X	U-11a (balustrada)	X
D - informacyjne	X	Podłużne - krawędziowe ciągłe	X	X	U-1b U-8	X	U-11b (barieroporęcz)	X
E - kierunku i miejscowości	X	Strzałki	X	X	U-1a	X	U-12a / U-12b (ogrodzenia)	X
F - uzupełniające	X	Poprzeczne	X	X	U-1b	X	U-14a (bariery stalowe)	X
G - dodatkowe zn.pionowe	X	Uzupełniające	X	X	U-2	X	U-14b (bariery betonowe)	X
T - tabliczki	X	Inne	X	X	U-3	X	U-14d (bariery linowe)	X
Inne	X	SUMARYCZNIE ZNAKI POZIOME	X	X	U-4	X	U-18 (lustra drogowe)	X

Nazwa opracowania:

Projekt tymczasowej organizacji ruchu wraz z planem działań ratunkowych na DK19g km 0+000 - 0+559 S19 km 448+822 - 464+100

Inwestor:

GDDKiA
Generalna Dyrekcja Dróg Krajowych i autostrad Oddział w Rzeszowie
ul. Legionów 20
35-959 Rzeszów

Etap:	PROJEKT WYKONAWCZY	Skala:	1:500
Tytuł rysunku:	Stała organizacja ruchu	Miejsce opracowania:	Rzeszów
Opracował: inż. Mateusz Małkowski	Podpis:	Nr rys.:	39
Opracował: mgr inż. Dawid Kozłowski	Podpis:	Data opracowania:	05.2020

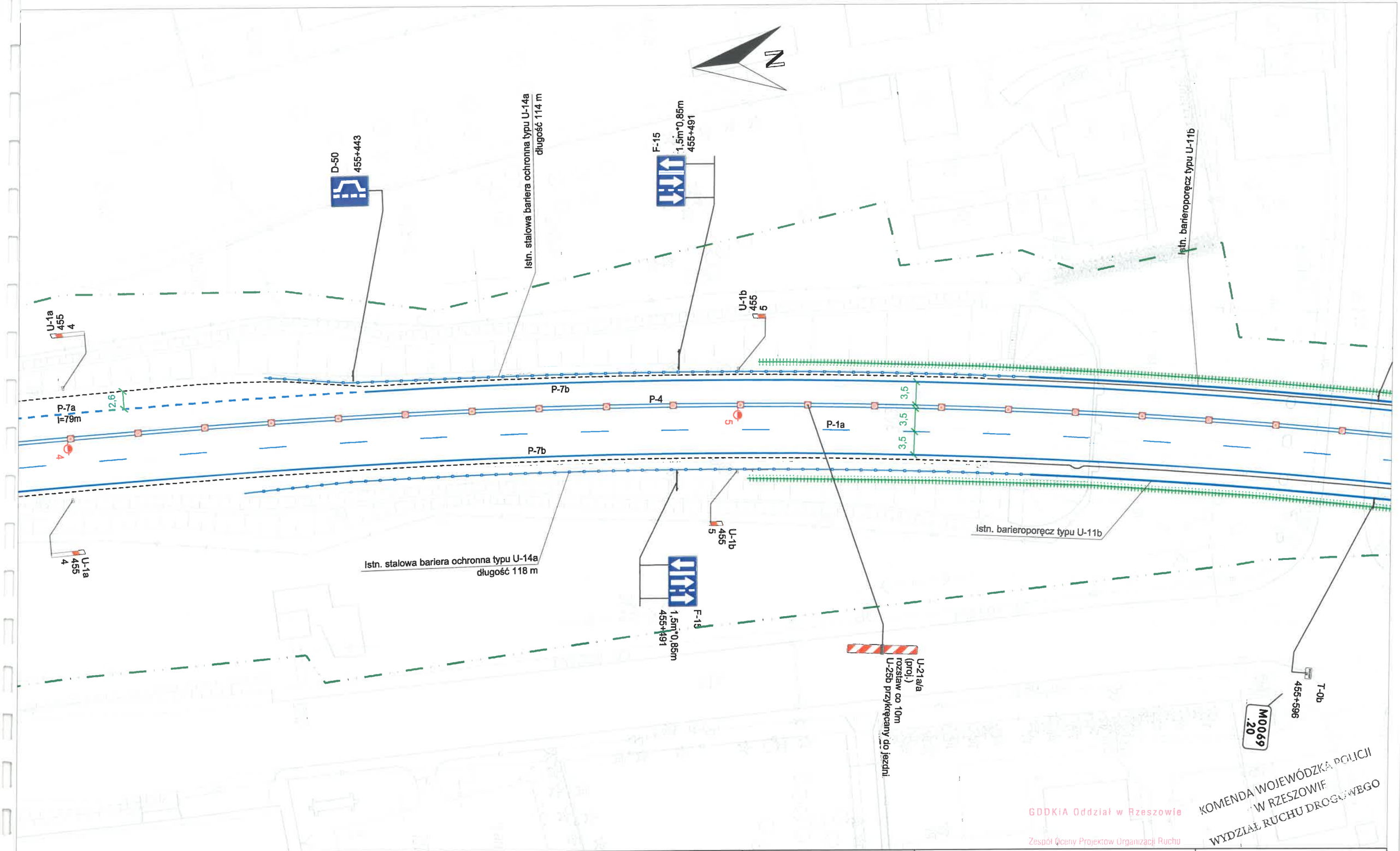

ZNAKI PIONOWE		ZNAKI POZIOME			URZĄDZENIA BRD			
Kategoria	ilość		dł. [m]	pow. [m²]		ilość		ilość
A - ostrzegawcze	X	Podłużne - segregacyjne przerywane	X	X	U-1a U-1f U-7 U-8	X	U-6	X
B - zakazu	X	Podłużne - segregacyjne ciągłe	X	X	U-1b U-1f U-7 U-8	X	U-9	X
C - nakazu	X	Podłużne - krawędziowe przerywane	X	X	U-1a U-8	X	U-11a (balustrada)	X
D - informacyjne	X	Podłużne - krawędziowe ciągłe	X	X	U-1b U-8	X	U-11b (barieroporęcz)	X
E - kierunku i miejscowości	X	Strzałki	X	X	U-1a	X	U-12a / U-12b (ogrodzenia)	X
F - uzupełniające	X	Poprzeczne	X	X	U-1b	X	U-14a (bariery stalowe)	X
G - dodatkowe zn.pionowe	X	Uzupełniające	X	X	U-2	X	U-14b (bariery betonowe)	X
T - tabliczki	X	Inne	X	X	U-3	X	U-14d (bariery linowe)	X
Inne	X	SUMARYCZNIE ZNAKI POZIOME	X	X	U-4	X	U-18 (lustra drogowe)	X

Nazwa opracowania:

Projekt tymczasowej organizacji ruchu wraz z planem działań ratunkowych na DK19g km 0+000 - 0+559 S19 km 448+822 - 464+100

Inwestor:

GDDKiA
Generalna Dyrekcja Dróg Krajowych i autostrad Oddział w Rzeszowie
ul. Legionów 20
35-959 Rzeszów

Etap:	PROJEKT WYKONAWCZY	Skala:	1:500
Tytuł rysunku:	Stała organizacja ruchu	Miejsce opracowania:	Rzeszów
Opracował: inż. Mateusz Małkowski	Podpis:	Nr rys.:	40
Opracował: mgr inż. Dawid Kozłowski	Podpis:	Data opracowania:	05.2020