



Zarząd Dróg i Komunikacji  
w Tarnowie

ZDiK.TO.4510.53.2021.BM  
Tarnów, 10 czerwca 2021 r.

## **Projekt stałej organizacji ruchu na ulicy Rudy-Młyny w Tarnowie**

### **Zmiana stałej organizacji ruchu na ul. Rudy – Młyny w Tarnowie**

**Opracowane przez Dział Organizacji Ruchu Drogowego  
w Zarządzie Dróg i Komunikacji w Tarnowie**



Zarząd Dróg i Komunikacji  
w Tarnowie

## ZAWARTOŚĆ OPRACOWANIA:

1. Opis techniczny
2. Plan orientacyjny- rys.1.0
3. Plan sytuacyjny- rys.2.0 – 2.5

### OPIS TECHNICZNY

do projektu stałej organizacji ruchu opracowanej na ulicy Rudy Młyny w Tarnowie.

#### Podstawa opracowania:

1. Wnioski z wizji w terenie;
2. Rozporządzenie Ministrów Infrastruktury oraz Spraw Wewnętrznych i Administracji z dnia 31 października 2019 r. w sprawie znaków i sygnałów drogowych. (Dz. U. 2019, poz. 2310);
3. Rozporządzenie Ministra Infrastruktury z dnia 9 września 2019 r. w sprawie szczegółowych warunków technicznych dla znaków i sygnałów drogowych oraz urządzeń bezpieczeństwa ruchu drogowego i warunków ich umieszczania na drogach (Dz. U. 2019, poz. 2311);
4. Rozporządzenie Ministra Infrastruktury z dnia 23 września 2003 r. w sprawie szczegółowych warunków zarządzania ruchem na drogach oraz wykonywania nadzoru nad tym zarządzaniem (Dz. U. z 2017 r., poz. 784).

#### Charakterystyka dróg opisywanego rejonu oraz warunków ruchu.

Ulica Rudy Młyny jest drogą gminną klasy „D”, jednojezdniową, dwukierunkową, bez wyznaczonych pasów ruchu za pomocą oznakowania poziomego. Jezdnia o zmiennej szerokości w większości posiada nawierzchnię bitumiczną, brak jest chodników. W ciągu drogi znajduje się przejazd pod wiaduktem kolejowym ograniczający skrajnie pionową do 2,0 m. Natężenie ruchu pojazdów jest znikome do umiarkowanego, natężenie ruchu pieszych jest znikome.

Ul. Przemysłowa w rejonie połączeniu z ul. Rudy – Młyny jest drogą gminną klasy „L”, jednojezdniową, dwukierunkową bez wyznaczonych pasów ruchu za pomocą oznakowania poziomego. Jezdnia szerokości 5,5 m posiada nawierzchnię bitumiczną, brak jest chodników. W ciągu drogi znajduje się obiekt mostowy z ograniczonym tonażem przejeżdżających pojazdów za pomocą znaku B-18 do 7t rzeczywistej masy całkowitej. Natężenie ruchu pojazdów jest znikome do umiarkowanego, natężenie ruchu pieszych jest znikome.

#### Projektowane zmiany:

Ulica Sportowa – usytuowanie tablicy U-9b zgodnie z rys. nr 2.3

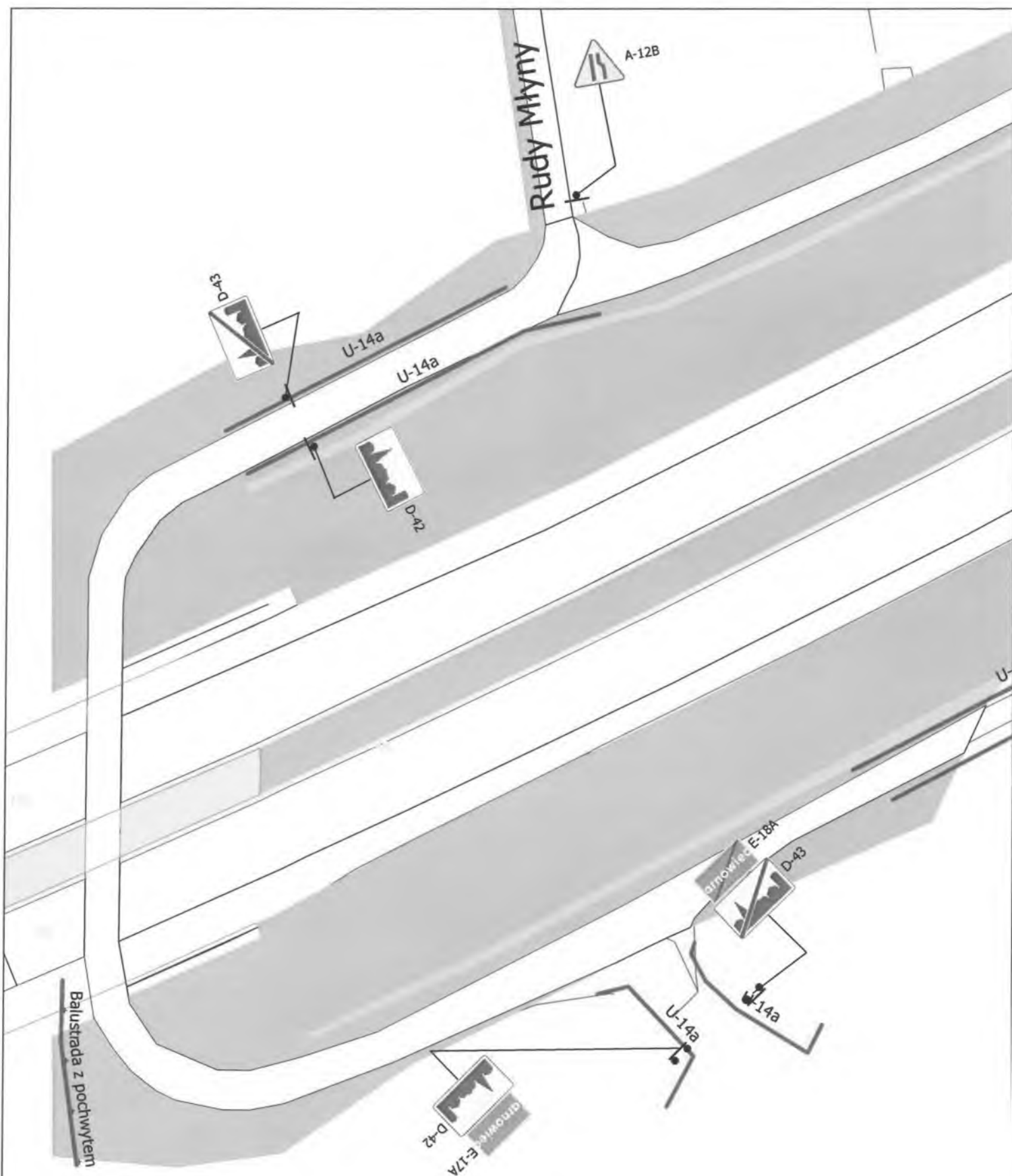
Przewidywany termin wprowadzenia organizacji ruchu: 2021 r.

#### Opracował:

Dział Organizacji Ruchu Drogowego  
Bartłomiej Moskal tel. 14 688 31 53  
e-mail: [b.moskal@zdi.k.tarnow.pl](mailto:b.moskal@zdi.k.tarnow.pl)

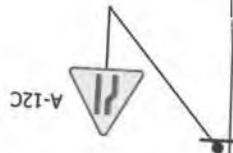


Inwestor:	Zarząd Dróg i Komunikacji w Tarnobrzegu 33-100 Tarnobrzeg, ul. Bernardyńska 24	
Temat:	Zmiana stałej organizacji ruchu na ul. Rudy - Młyny, ul. Przemysłowa w Tarnobrzegu	Skala: 1:10000
Nazwa rysunku:	Plan orientacyjny	Rys. nr 1.0
Projektował:	Bartłomiej Moskal	Podpis: 



Inwestor:	<b>Zarząd Dróg i Komunikacji w Tarnowie</b> 33-100 Tarnów, ul. Bernardyńska 24	
Temat:	Stała organizacja ruchu na ul. Rudy - Młyny, ul. Przemysłowa w Tarnowie	Skala: <b>1:500</b>
Nazwa rysunku:	Plan sytuacyjny	Rys. nr: <b>2,0</b>
Projektant:	Bartłomiej Maskal	Podpisy: 

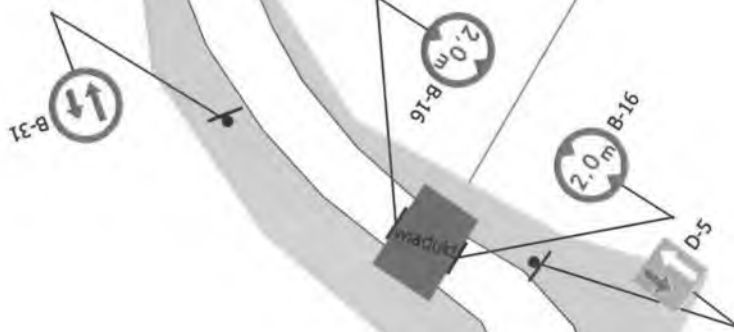
Rudy-Młyny



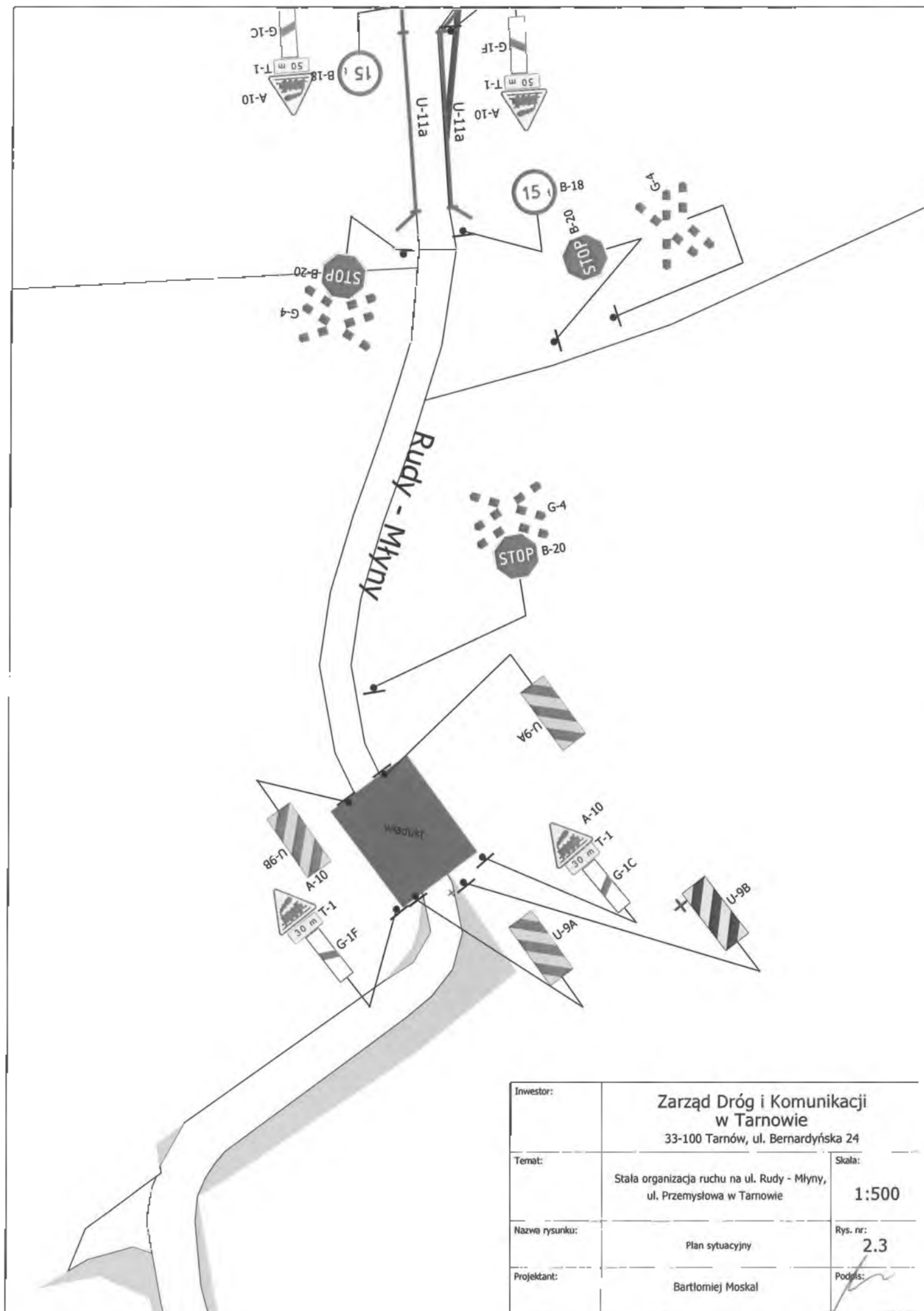
Rudy - Młyny

Inwestor:	Zarząd Dróg i Komunikacji w Tarnowie 33-100 Tarnów, ul. Bernardyńska 24	
Temat:	Stala organizacja ruchu na ul. Rudy - Młyny, ul. Przemysłowa w Tarnowie	Skala: 1:500
Nazwa rysunku:	Plan sytuacyjny	Rys. nr: 21
Projektant:	Bartłomiej Moskal	Podpis: 

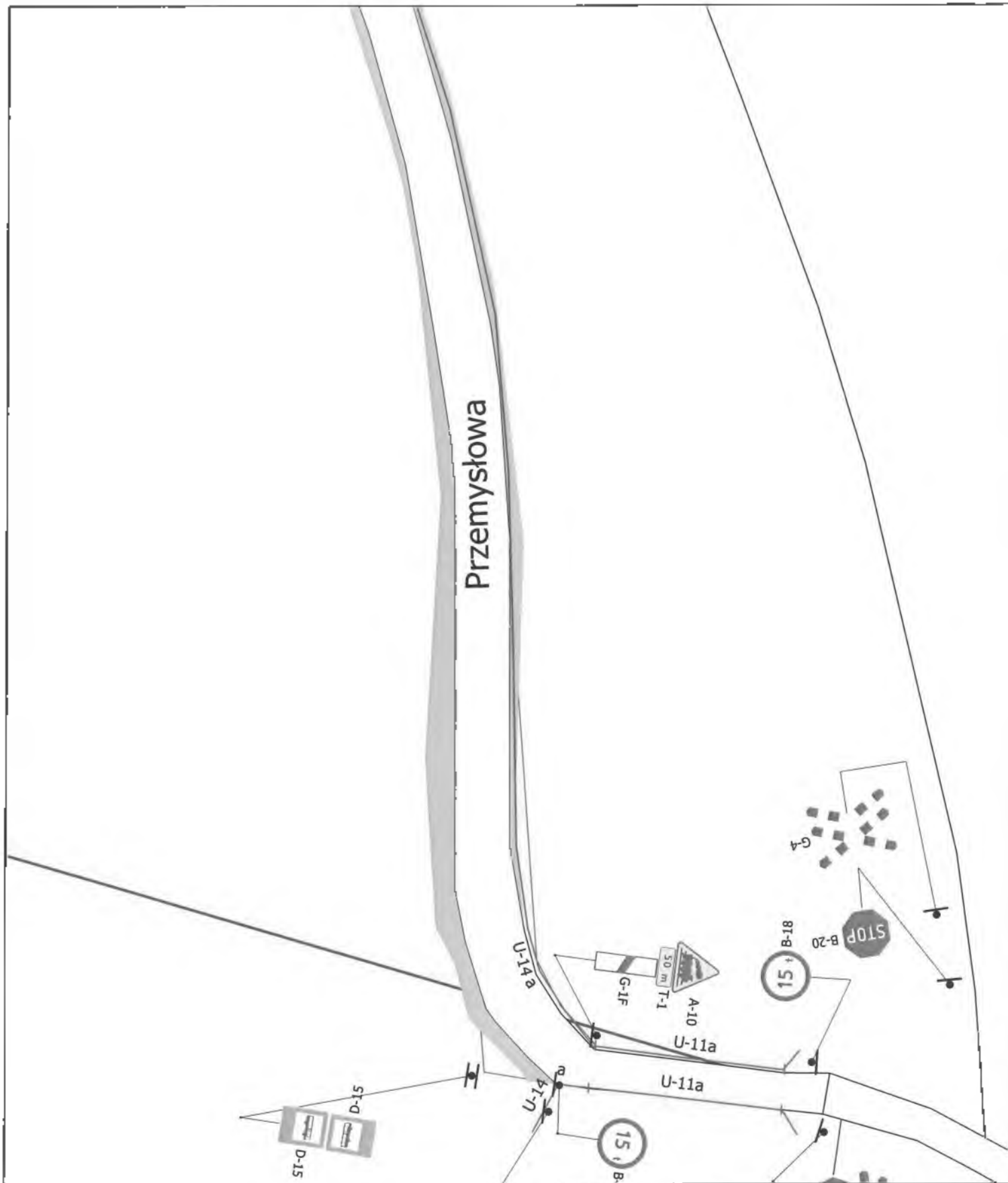
Rudy - Młyny



Inwestor:	Zarząd Dróg i Komunikacji w Tarnowie 33-100 Tarnów, ul. Bernardyńska 24	
Temat:	Stala organizacja ruchu na ul. Rudy - Młyny, ul. Przemysłowa w Tarnowie	Skala: 1:500
Nazwa rysunku:	Plan sytuacyjny	Rys. nr: 2.2
Projektant:	Bartłomiej Moskal	Podpis:



Investor:	Zarząd Dróg i Komunikacji w Tarnowie 33-100 Tarnów, ul. Bernardyńska 24	
Temat:	Staća organizacja ruchu na ul. Rudy - Młyny, ul. Przemysłowa w Tarnowie	Skala: 1:500
Nazwa rysunku:	Plan sytuacyjny	Rys. nr: 2.3
Projektant:	Bartłomiej Moskal	Podpis:



Inwestor:	Zarząd Dróg i Komunikacji w Tarnowie 33-100 Tarnów, ul. Bernardyńska 24	
Temat:	Stala organizacja ruchu na ul. Rudy - Młyny, ul. Przemysłowa w Tarnowie	Skala: 1:500
Nazwa rysunku:	Plan sytuacyjny	Rys. nr: 2.4
Projektant:	Bartłomiej Moskał	Podpis: 



Przemysłowa

U-14a



Inwestor:	Zarząd Dróg i Komunikacji w Tarnowie 33-100 Tarnów, ul. Bernardyńska 24	
Temat:	Stala organizacja ruchu na ul. Rudy - Młyny, ul. Przemysłowa w Tarnowie	Skala: 1:500
Nazwa rysunku:	Plan sytuacyjny	Rys. nr: 2,5
Projektant:	Bartłomiej Moskal	Podpis: 